

滑石製石鍋の基礎的研究

－付 九州・沖縄における滑石製石鍋出土遺跡集成－

新里亮人
熊本大学

AKITO Shinzato
University of Kumamoto

はじめに

滑石製石鍋とは、鍋形、羽釜形の容器で、古代末から中世前半期を代表する煮沸具である。その製作跡は長崎県西彼杵郡、福岡県大牟田市、山口県宇部市において確認されており（森田1983）、長崎県大瀬戸町の石鍋製作所（正林・下川1980）はその規模が最も大きい。滑石製石鍋は、北は岩手県平泉から南は沖縄県波照間島に至る広域に流通し、当該期を代表する商品といえる。

注目すべきは、琉球列島においても相当数の石鍋が消費された事実である。石鍋は琉球列島に石鍋模倣土器を出現させ（當間・金武1983、新里1997、下地1998）、やがて琉球全域に新石器時代を終焉させるほどの強烈な文化的インパクトを与え、列島における農耕社会の成立と不可分の関係をもつ。今回のテーマ「琉球列島における国家形成過程」の解明に当たり、当地域における農業生産社会の成立過程の追究は寡とすべきではない。ここでは、九州・沖縄両地方における石鍋出土遺跡の集成をもとに、型式別分布状況を提示して、琉球列島における石鍋の特質について若干の言及を試みた。

1. 石鍋の年代的研究

石鍋は既に、明治期には考古遺物として認識され（藤井1886）、その後1923年には肥前国雪之浦において生産遺跡の存在が報告される（八重津1923）など研究の歴史は長い。研究史に関してはこれまで幾度もまとめられている（下川1978、木戸1994）ので詳細は譲るとして、ここでは年代論を中心に、近年の研究動向を紹介する。

1982年、木戸雅寿は全国各地で出土した石鍋を大きく3型式に分類し、草戸千軒遺跡出土品を遺構の年代別に検討した（木戸1982）。木戸はⅠ類を桶状石鍋、Ⅱ類を瘤、縦長状把手付石鍋、Ⅲ類を鏝付石鍋、鏝付石鍋のうち口縁を斜めに切り落とすものをⅣ類とし、把手から鏝付石鍋への型式変化を導いた。なお、遺構の時期は草戸千軒遺跡の時期区分によるもので、実年代は示されていない。

1983年、森田勉は木戸の論考を、「草戸千軒遺跡出土品のみの検討であるため、ある程度の限界を有する」としながらも、木戸の見解を踏まえて九州で出土した石鍋を中心に編年を行なっている（森田1983）。森田は、方形把手付石鍋をA群、鏝付石鍋をB群、鏝付であるが底径が口径よりも小さくなるものをC群と分類した。A群は木戸Ⅱ類、B・C群は木戸Ⅲ類に相当する。編年は福岡県の大宰府や海の中道遺跡等において遺構ごとに共伴する土師器、陶磁器の暦年代が当てられ、A群は9世紀末頃から11世紀代、B群は11世紀後半から13世紀後半、C群は13世紀後半から15世紀後半まで消費されたと結論付けた。

その後、木戸は畿内及び鎌倉出土品を加え、新たな年代観を示した（木戸1993、1995）。年代観は出現期を10世紀末とする点で、森田の編年と異なり、把手付石鍋と鏝付石鍋の盛行期に半世紀ほどのずれが生じているが、従来の分類に細分型式を補填することによって、「石鍋の型式変遷はひとつの流れの中で追える」と結論付け、全国的編年の可能性を指摘した。

1997年、『中世食文化の基礎的研究』が国立歴史民俗博物館より出版され、全国に視座を据えた中世食器の集成作業と研究報告がまとめられている。九州・沖縄地方を担当した山本信夫・山村信榮の

編年によると把手付石鍋の出現は、筑前地域（福岡県北部）において11世紀前半代へと遡る可能性を除いて、残りの地域では中世Ⅰ期（11世紀後半～12世紀前半）に至り、さらに鏝付石鍋は中世Ⅱ期（12世紀後半～13世紀前半）に位置付けられている（山本・山村1997）。近年の研究成果によると把手付石鍋の出現は、森田、木戸編年よりもやや新しい時期にとらえられる傾向にある。

2. 石鍋出土遺跡の集成

九州・沖縄における石鍋出土遺跡の集成作業は、既に、下川達彌によって行われており（下川1984）、さらに、三島格・島津義昭（三島・島津1983）、栗林文夫（栗林1994）らによる県単位の地名表も作成されている。これらを参考にして、2001年までに刊行された各地の調査報告書、論文、資料紹介等の文献を管見に及ぶ限り収集し、九州・沖縄地方における石鍋出土遺跡地名表を作成した（表1）。実測図、写真等が提示されているものに関しては、大まかな形態分類を示し、把手、鏝と表現している。把手は森田A類、木戸Ⅱ類に、鏝は森田B、C類、木戸Ⅱ、Ⅲ類にそれぞれ対応する。これは、鍋形から羽釜形への形態変遷が、単に時期的な変化を表すのみならず、さらにはそれを用いる火処の差を反映すると予想され、その形態的变化を大きな画期と判断したからである。なお、文献の入手がままならず図等の確認ができなかった遺跡については既出の地名表を引用し、奄美諸島～先島諸島に限っては滑石混入土器出土遺跡も加算した。遺跡にはかなりの遺漏があると思われるが、生産遺跡を除き、九州・沖縄地方における出土遺跡（地点）数は888で、その内訳は福岡県390、佐賀県119、長崎県127、熊本県82、大分県19、宮崎県13、鹿児島県96、沖縄県42となる。これらは開発程度による調査件数に大きく左右されることは否めないが、生産地である長崎県西彼杵半島に程近い九州西海岸沿いに多く分布する傾向にあり、南は、遙かトカラ海峡、宮古凹地を越え波照間島にまで及ぶ（図1、2）。そこで、九州島および周辺離島内出土品の内、器形の判別が可能なものをピックアップし、形態差による分布傾向を見てみる（図3）。11世紀前半～12世紀前半代の把手付石鍋は、福岡県特に博多、大宰府を中心とする北部九州地域での集中分布の様相を呈し、九州全土へと分布域を広げるのは、12世紀後半以降、鏝付石鍋の段階に至ってからである。和歌山県において石鍋が多く出土し始めるのは13世紀以降とされることから（河内1991）、鏝付石鍋が広域流通品の性格を有することは確かであり、製作地に程近い九州地方もその例外ではない。

3. 琉球列島の石鍋

琉球列島で出土する石鍋は、ほとんどが把手付のもので、模倣土器についても大半がその類に相当する。九州の分布傾向を参考にすると、これらは博多等北部九州地域からの直接搬入が考慮される。逆に、広域流通品を特質とする鏝付石鍋及びその模倣土器の出土は稀で、とりわけ在地土器の製作に関しては模倣の対象から除外されていた印象を受ける。把手付石鍋模倣土器は、方形把手から瘤状把手への型式変遷を遂げ、その存続年代は11世紀末～13世紀中頃とされる（金城1999）。これによると、沖縄諸島における石鍋模倣土器は成立から終焉に至るまで把手付石鍋模倣の伝統を残し、鏝付石鍋の広域拡散とはまったく動向を異にする点に強い独自性を見出すことができるのである。

石鍋出土遺跡の集成作業により、型式差による分布域の違いを示し、さらに琉球列島における特異な状況について言及した。鏝付石鍋流通期（12世紀後半以降）における対極的とも捉えられる現象は、何に起因するのであろうか。「釜が竈に密接に結びつくものであるとされるに対し、鍋は囲炉裏（炉）に結びつく器」（朝岡1993）であることから、石鍋の流通事情は、琉球列島における火処の形態と密接に関連するようと思われる。今後、九州の事例等を確認しながら検討を続けたい。

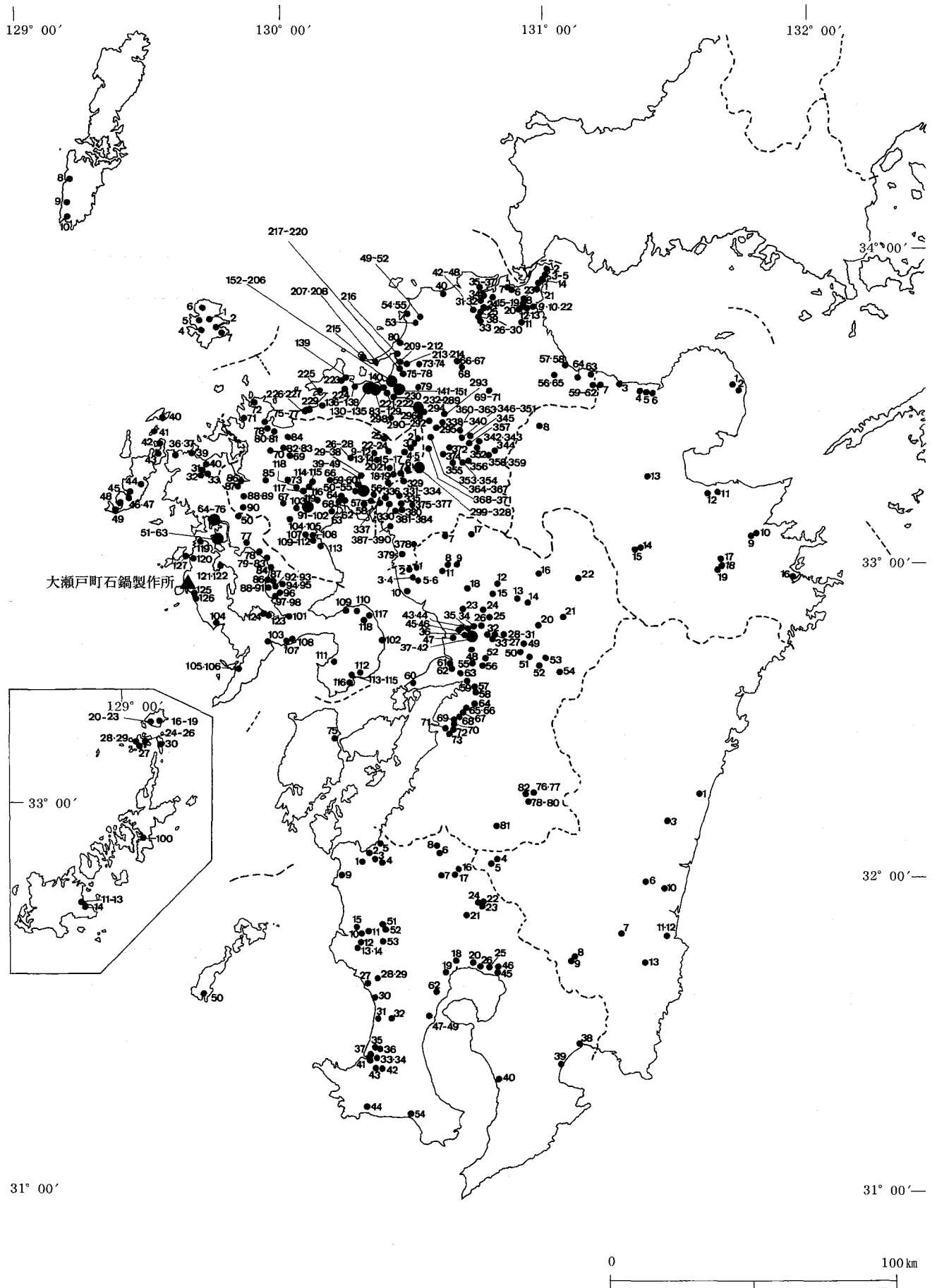


図1 九州地方における滑石製石鍋出土遺跡位置図

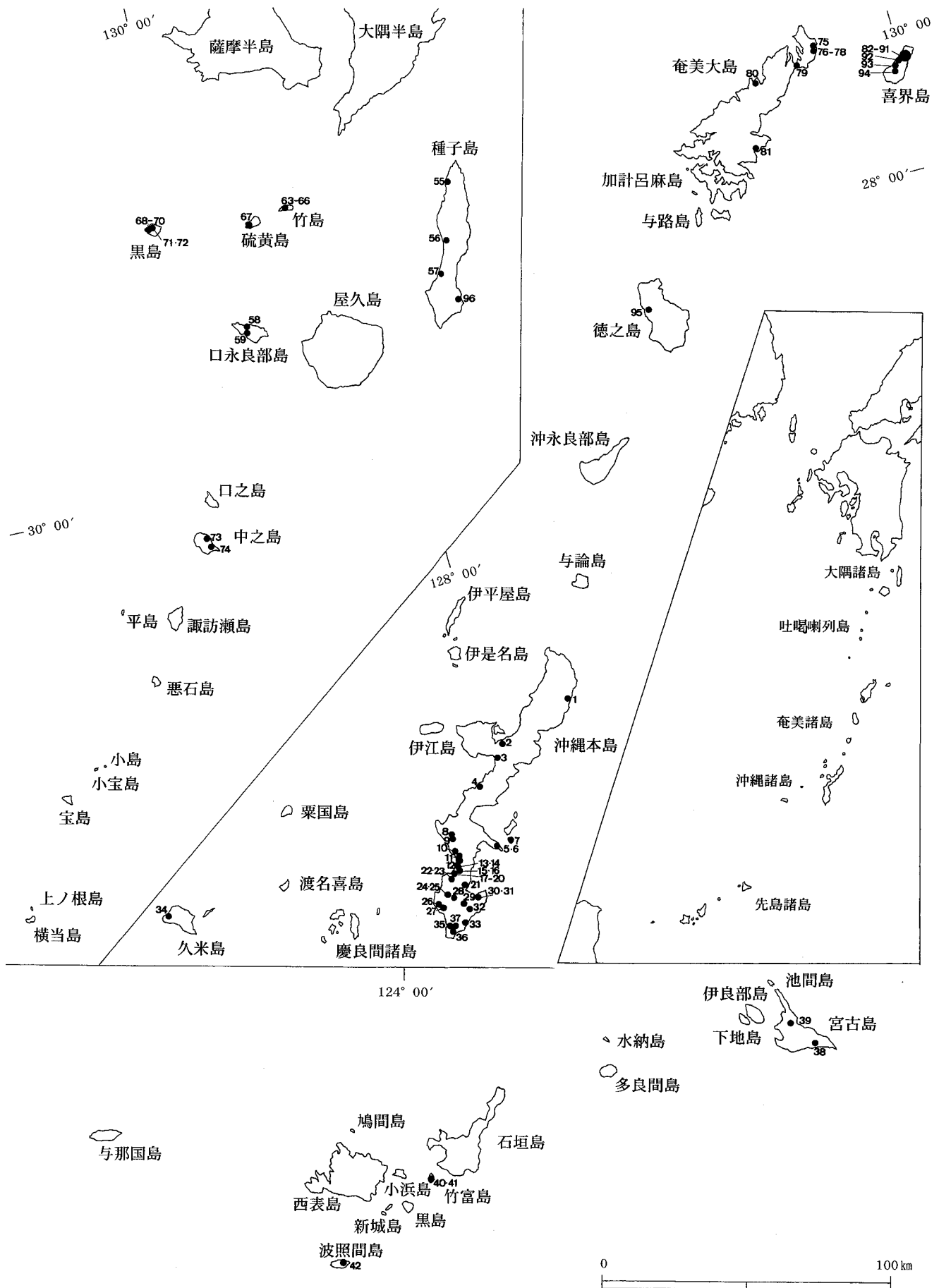


図2 大隅諸島から先島諸島における滑石製石鍋出土遺跡位置図

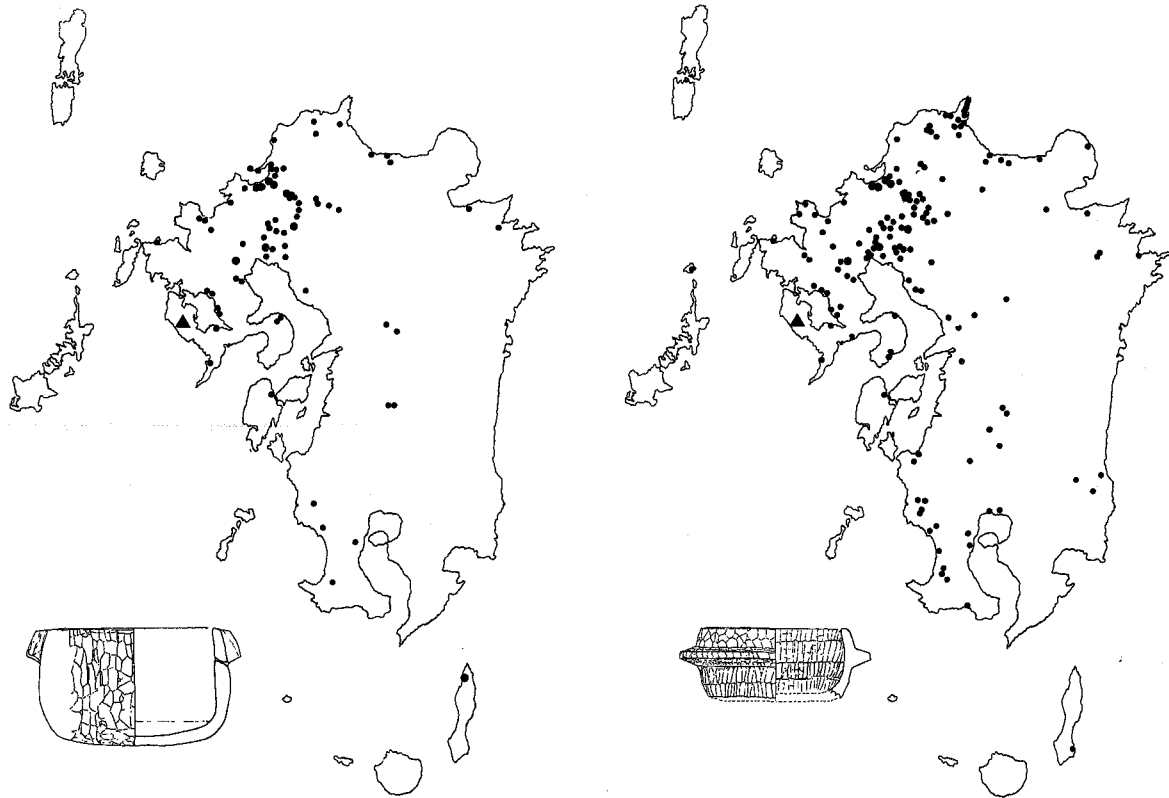


図3 九州における把手付石鍋、鍔付石鍋の分布 ●は消費遺跡、▲は生産遺跡を示す

謝辞:本稿は1999年度に提出した卒業論文の一部をまとめ直したものである。執筆にあたって近年のデータを付け足し、加筆、修正を加えた。指導教官である熊本大学の甲元眞之、木下尚子、小畑弘己、杉井 健、大坪志子の各先生には多大な指導と助言を賜り、図の作成に熊本大学文学部3年生の芝康次郎氏の協力を得ました。また、資料調査の際には以下の方々、諸機関のお世話になりました。記して謝意を申し上げます。(五十音順)

金武正紀、呉屋義勝、島袋春美、島袋 洋、中村 愿、中山清美、沖縄県教育委員会若狭収蔵室(当時)、笠利町教育委員会、宜野湾市教育委員会、熊本大学文学部考古学研究室、北谷町教育委員会、那覇市教育委員会

(参考・引用文献)

- 朝岡康二 1993『鍋・釜』ものとの文化史72 法政大学出版局
 藤井 忠 1886「石鍋」『東京人類学雑誌』9 1886
 河内一浩 1991「和歌山県における石鍋について」『中近世土器の基礎研究』Ⅶ 日本中世土器研究会
 木戸雅寿 1982「草戸千軒遺跡出土の石鍋」『草戸千軒』112 1982
 木戸雅寿 1993「石鍋の生産と流通について」『中近世土器の基礎的研究』Ⅸ
 木戸雅寿 1995「石鍋」『概説 中世の土器・陶磁器』真陽社
 金城匠子 1999「グスク(系)土器の研究」『琉球大学考古学研究室集録』琉球大学法文学部考古学研究室
 栗林文夫 1994「滑石製石鍋出土遺跡地名表-鹿児島県-」『大河』5 大河洞人会
 下地和弘 1998「沖縄「グスク時代」初期の宮古」『考古学ジャーナル』437
 下川達彌 1974「滑石製石鍋考」『長崎県立美術館紀要』2 1974
 下川達彌 1984「滑石製石鍋出土遺跡地名表(九州・沖縄)」『九州文化史研究所紀要』29 九州大学九州文化史研究施設
 新里貴之 1997「八重山外耳土器の型式学的検討」『人類史研究』9 人類史研究会
 正林 護・下川達彌編 1980『大瀬戸町石鍋製作所遺跡』大瀬戸町文化財調査報告書1
 當間嗣一・金武正紀 1983「鉄器・須恵器・石鍋の出土と特質」『沖縄歴史地図(考古編)』柏書房株式会社
 三島 格・島津義昭 1983「石鍋出土遺跡一覧」『肥後考古』4 肥後考古学会
 森田 勉 1983「滑石製容器-特に石鍋を中心として-」『佛教藝術』148
 八重津照勝 1923「肥前國雪之浦遺跡調査報告」『考古学雑誌』14-14
 山本信夫・山村信榮 1997「九州・南西諸島」『中世食文化の基礎的研究』国立歴史民俗博物館研究報告71 国立歴史民俗博物館

表1 九州・沖縄における滑石製石鍋出土遺跡

福岡県

番号	遺跡名	所在	形態	文献
1	長野A遺跡	北九州市小倉南区長野	鏝	32
2	大積前田遺跡	北九州市門司区大字大積651-1	鏝	49
3	中畑遺跡	北九州市門司区大字畑197	鏝	28
4	中畑遺跡 第2次調査	北九州市門司区大字畑	鏝	31
5	中畑遺跡 第3地点	北九州市門司区大字畑	口縁部片	41
6	愛宕遺跡	北九州市小倉北区菜園場	鏝	30
7	小倉城跡	北九州市小倉北区城内	鏝	48
8	中島遺跡	北九州市小倉南区蒲生4丁目	鏝	46
9	寺田遺跡	北九州市小倉南区貫	口縁部片、底部片	33
10	上貫遺跡	北九州市小倉南区貫1700	鏝	53
11	新道寺・天疫神社前遺跡	北九州市小倉南区新道寺	鏝	27
12	上清水遺跡Ⅰ区	北九州市小倉南区大字横代字坂本	鏝	36
13	上清水遺跡Ⅱ区	北九州市小倉南区大字横代字上清水	口縁部片	37
14	井上遺跡Ⅰ区	北九州市小倉南区大字沼字井上	鏝	42
15	徳力遺跡第4地点	北九州市小倉南区大字徳力・守描恒	底部片	34
16	徳力遺跡第5地点	北九州市小倉南区大字徳力	底部片、胴部片	39
17	徳力遺跡第6地点	北九州市小倉南区大字徳力	把手	38
18	徳力遺跡第11地点	北九州市小倉南区大字徳力	把手	39
19	徳力遺跡第14地点	北九州市小倉南区大字徳力	底部片	39
20	祇園町遺跡	北九州市小倉南区長尾4丁目	鏝	43
21	長野D遺跡	北九州市小倉南区長野	鏝	26
22	潤崎遺跡	北九州市小倉南区東貫2丁目	鏝	40
23	北方遺跡	北九州市小倉南区北方	鏝	30
24	鬼ヶ原遺跡	北九州市八幡東区天神町5番	胴部片	45
25	中尾遺跡	北九州市八幡西区下上津役1丁目	把手	35
26	香月遺跡	北九州市八幡西区香月	底部片	24
27	中ノ坊遺跡	北九州市八幡西区香月		104
28	白岩遺跡	北九州市八幡西区香月	鏝	25
29	聖福寺遺跡	北九州市八幡西区香月		104
30	光照寺遺跡	北九州市八幡西区香月西	口縁部片	52
31	八反田遺跡 第1次調査	北九州市八幡西区永犬丸	鏝	47
32	八反田遺跡 第2次調査	北九州市八幡西区永犬丸	底部片	50
33	金丸遺跡	北九州市八幡西区大字野面字金丸・中ノ森	鏝	51
34	穴生古屋敷遺跡	北九州市八幡西区丁目20-24	把手、鏝	44
35	聖塚遺跡	北九州市八幡西区本城		104
36	力丸貝塚	北九州市八幡西区本城		104
37	蛭子谷遺跡	北九州市八幡西区本城		104
38	行正遺跡	北九州市八幡西区楠橋上方一丁目	鏝	54
39	水巻町内	遠賀郡水巻町	破片	82
40	大坪遺跡	遠賀郡岡垣町山田		104
41	浅木横穴墓出土地	遠賀郡遠賀町浅木		104
42	中屋敷遺跡	鞍手郡鞍手町中屋敷		104
43	村前遺跡	中間市		104
44	中間小学校前出土地	中間市屋島中間小学校前		104
45	砂山遺跡	中間市垣生土取外		104
46	遠園遺跡	中間市若宮町遠園	鏝	132
47	岩瀬遺跡	中間市岩瀬		104
48	宮林遺跡	中間市宮林		104
49	村山田出土地	宗像市村山田		104
50	富地原森遺跡	宗像市大字富地原字森1113-1	口縁部片	288
51	野坂ホテ田遺跡	宗像市大字野坂字ホテ田	鏝	287
52	久原瀧ヶ下遺跡	宗像市大字久原	鏝	289
53	津丸五郎丸遺跡	宗像郡福岡町津丸五郎丸		104
54	在自鬼塚裏遺跡	宗像市津屋崎町大字在自1189	把手	123
55	生家釘ヶ裏遺跡	宗像郡津屋崎町大字生家1788	把手、鏝	124
56	豊前国府 宮ノ下地区	築上郡豊津町字宮ノ下	鏝	125
57	上別府園田遺跡	筑上郡築城町大字上別府字園田	鏝	165
58	越路六郎遺跡	筑上郡椎田町大字越路字六郎	鏝、把手	168
59	大村出土地	筑上郡太平村大字大村字久保	把手	295
60	上唐原了清遺跡 第1次調査	筑上郡太平村大字大村字上唐原	底部片	163
61	上唐原了清遺跡 第3次調査	筑上郡太平村大字大村字上唐原	鏝	167
62	百留居屋敷遺跡	筑上郡太平村大字大村字百留字居屋敷	鏝、把手	164
63	楡生出土地	筑上郡吉富町楡生	把手	295
64	如法寺遺跡	豊前市山内	鏝	284
65	自在丸遺跡	犀川町大字上高屋	鏝	102

番号	遺跡名	所在	形態	文献
66	明星寺南地区遺跡	飯塚市大字明星寺字屋敷	鏝	4
67	明星寺遺跡	飯塚市大字明星寺字北屋敷1454	鏝	3
68	スダレ遺跡	嘉穂郡穂波町椿		104
69	榎町遺跡	嘉穂郡嘉穂町大字大隈字榎町	鏝	21
70	アミダ遺跡	嘉穂郡嘉穂町大字馬見字大力字アミダ	鏝	22
71	馬見本村東遺跡	嘉穂郡嘉穂町大字馬見字本村	鏝	23
72	八木山出土地	嘉穂郡八木山		104
73	塚元遺跡	粕屋郡篠栗町大字津波黒、高田	把手	148
74	天神面遺跡	粕屋郡久山町大字久原字天神面	鏝	128
75	大隈栄松遺跡	粕屋郡粕屋町	口縁部片	19
76	阿恵古屋敷遺跡	粕屋郡粕屋町大字阿恵字古屋敷294 - 1	把手	20
77	戸原麦尾遺跡 I 区	粕屋郡粕屋町戸原麦尾	把手、鏝	198
78	戸原麦尾遺跡 II ～IV 区	粕屋郡粕屋町戸原麦尾	鏝	199
79	川原田、供田遺跡	粕屋郡宇美町大字井野字供田	鏝	6
80	鹿部山遺跡	古賀市鹿部山	鏝	126
81	田島A遺跡	福岡市城南区田島1丁目	把手、鏝	191
82	京ノ隈遺跡	福岡市城南区田島	転用品	113
83	清末遺跡 第2次調査	福岡市早良区東入部	鏝（ミニチュア）、底部片	220
84	清末遺跡 第3次調査	福岡市早良区東入部	鏝、把手	222
85	岩本遺跡 第2次調査	福岡市早良区東入部1929	破片	221
86	安通遺跡郡	福岡市早良区東入部1966	鏝	221
87	四箇舟石遺跡 第2次調査	福岡市早良区東入部	把手	220
88	脇山A遺跡	福岡市早良区大字脇山	把手、鏝	189
89	谷口遺跡	福岡市早良区大字脇山字谷口	把手、鏝	188
90	峯遺跡 第1次調査	福岡市早良区大字西1251 - 1	鏝	192
91	峯遺跡 第2次調査	福岡市早良区大字西地内	鏝	193
92	田村遺跡 第3次調査	福岡市早良区大字田村	口縁部片	200
93	田村遺跡 第7次調査	福岡市早良区大字田村	把手、鏝	201
94	田村遺跡 第5次調査	福岡市早良区大字田村	把手、鏝	202
95	田村遺跡 第5次調査	福岡市早良区大字田村	転用品	203
96	田村遺跡 第12次調査	福岡市早良区大字田村	鏝	204
97	田村遺跡 第14次調査	福岡市早良区大字田村	把手	205
98	藤崎遺跡 第28次調査	福岡市早良区高取2丁目	鏝	296
99	藤崎遺跡 第28次調査	福岡市早良区藤崎1丁目	把手	296
100	有田・小田部遺跡 第19次調査	福岡市早良区有田1丁目24 - 4	破片	268
101	有田・小田部遺跡 第40次調査	福岡市早良区有田1丁目26 - 2	把手、底部片	268
102	有田・小田部遺跡 第44次調査	福岡市早良区有田2丁目14 - 9	底部片	269
103	有田・小田部遺跡 第53次調査	福岡市早良区有田1丁目28 - 3、4	鏝	270
104	有田・小田部遺跡 第68次調査	福岡市早良区有田2丁目17 - 42	鏝	279
105	有田・小田部遺跡 第71次調査	福岡市早良区有田1丁目22 - 4・7	底部、口縁部片	273
106	有田・小田部遺跡 第72次調査	福岡市早良区有田1丁目26 - 3	把手、鏝	273
107	有田・小田部遺跡 第74次調査	福岡市早良区有田2丁目7 - 80	鏝	281
108	有田・小田部遺跡 第83次調査	福岡市早良区有田1丁目127 - 3	把手、鏝	271
109	有田・小田部遺跡 第87次調査	福岡市早良区有田2丁目12 - 6	鏝	271
110	有田・小田部遺跡 第108次調査	福岡市早良区有田1丁目30	鏝	272
111	有田・小田部遺跡 第113次調査	福岡市早良区有田1丁目28 - 9	鏝	274
112	有田・小田部遺跡 第140次調査	福岡市早良区有田1丁目29 - 10	底部片	276
113	有田・小田部遺跡 第176次調査	福岡市早良区有田1丁目6 - 1	口縁部片	280
114	有田・小田部遺跡 第188次調査	福岡市早良区有田2丁目7 - 80	破片	283
115	有田・小田部遺跡 第23次調査	福岡市早良区有田	把手、鏝	267
116	有田・小田部遺跡 第24次調査	福岡市早良区有田2丁目10 - 7	破片	267
117	有田・小田部遺跡 第32次調査	福岡市早良区有田1丁目29 - 9	底部片	268
118	有田・小田部遺跡 第4次調査	福岡市早良区小田部2丁目139	把手、鏝	280
119	有田・小田部遺跡 第35次調査	福岡市早良区小田部5丁目150	底部、口縁部片	273
120	有田・小田部遺跡 第46次調査	福岡市早良区小田部5丁目143 - 1	鏝、転用品	269
121	有田・小田部遺跡 第59次調査	福岡市早良区小田部3丁目117	鏝	271
122	有田・小田部遺跡 第64次調査	福岡市早良区小田部5丁目151 - 153	鏝	272
123	有田・小田部遺跡 第86次調査	福岡市早良区小田部5丁目143 - 3	鏝	270
124	有田・小田部遺跡 第114次調査	福岡市早良区小田部5丁目52 - 1	口縁部片	275
125	有田・小田部遺跡 第125次調査	福岡市早良区小田部5丁目172	把手、鏝	276
126	有田・小田部遺跡 第142次調査	福岡市早良区小田部5丁目72	底部片	278
127	有田・小田部遺跡 第175次調査	福岡市早良区小田部5丁目160～164	把手	282
128	有田・小田部遺跡 第30次調査	福岡市早良区小田部3丁目288	底部片、転用品	269
129	有田・小田部遺跡 第58次調査	福岡市早良区南庄1丁目185、186	鏝	277
130	下山門乙女田遺跡	福岡市西区下山門字女田473	鏝	179
131	太田遺跡	福岡市西区飯盛	底部片	182

番号	遺跡名	所在	形態	文献
132	牟多田遺跡	福岡市西区野方牟多田	破片	171
133	野方久保遺跡	福岡市西区大字野方字久保	把手	190
134	十郎川遺跡	福岡市西区石丸		105
135	湯納遺跡	福岡市西区捨六町湯納	鏝	131
136	徳永遺跡	福岡市西区大字徳永字引	把手	183
137	周船寺出土地	福岡市西区周船寺		104
138	今山遺跡	福岡市西区横浜1、2丁目	鏝	183
139	今津出土地	福岡市西区今津		104
140	福岡城肥前掘り遺跡 第3次調査	福岡市中央区天神1丁目6-8	鏝	187
141	板付遺跡	福岡市博多区板付	把手、鏝	263
142	板付周辺遺跡 F-5a区	福岡市博多区板付2丁目12-15	把手	266
143	五十川高木遺跡	福岡市博多区	鏝	172
144	立花寺遺跡 第1次調査	福岡市博多区大字立下寺字松尾谷96-1	把手、鏝	185
145	久保園遺跡	福岡市博多区東平尾	鏝	176
146	諸岡遺跡	福岡市博多区諸岡	把手	264
147	諸岡遺跡 I区	福岡市博多区諸岡	底部片	265
148	諸岡遺跡 J区	福岡市博多区諸岡	把手	265
149	諸岡遺跡 K区	福岡市博多区諸岡	把手	265
150	堅粕遺跡 第3次調査	福岡市博多区吉塚1丁目1-4	底部片	186
151	吉塚遺跡	福岡市博多区堅粕4、5丁目	転用品	181
152	那珂遺跡郡 第19次調査	福岡市博多区竹下5丁目5	把手	213
153	那珂遺跡群 第22次調査	福岡市博多区竹下5丁目420	破片	212
154	那珂遺跡群 第53次調査	福岡市博多区竹下5丁目	鏝	218
155	那珂遺跡群 第64次調査	福岡市博多区竹下3丁目1-1	把手	219
156	那珂遺跡郡 第7次調査	福岡市博多区那珂3丁目128	転用品	211
157	那珂遺跡郡 第34次調査	福岡市博多区那珂1丁目824	鏝	214
158	那珂遺跡郡 第37次調査	福岡市博多区那珂6丁目314	把手	215
159	那珂遺跡郡 第40次調査	福岡市博多区那珂2丁目5	口縁部片	216
160	那珂遺跡群 第48次調査	福岡市博多区那珂6丁目290	把手	217
161	比恵遺跡	福岡市博多区比恵		104
162	博多遺跡 祇園町工区E・F・G区	福岡市博多区祇園町工区	鏝	223
163	博多遺跡 祇園町工区4号出入口	福岡市博多区祇園町工区	鏝	224
164	博多駅築港線遺跡 第1次調査	福岡市博多区上呉服町	破片	206
165	博多駅築港線遺跡 第2次調査	福岡市博多区上呉服町1	鏝	207
166	博多駅築港線遺跡 第3次調査	福岡市博多区上呉服町1	鏝	208
167	博多駅築港線遺跡 第4次調査	福岡市博多区上呉服町	把手、鏝	209
168	博多駅築港線遺跡 第5次調査	福岡市博多区上呉服町	破片	210
169	博多遺跡 第35次調査	福岡市博多区呉服町56	転用品	231
170	博多遺跡 第40次調査	福岡市博多区呉服町251	鏝	234
171	博多遺跡 第98次調査	福岡市博多区呉服町2-22	鏝、転用品	260
172	博多遺跡 第104次調査	福岡市博多区呉服町124	把手、転用品	261
173	博多遺跡 第76次調査	福岡市博多区上呉服町596	鏝	247
174	博多遺跡 第85次調査	福岡市博多区上呉服町37	鏝	255
175	博多遺跡 第42次調査	福岡市博多区網場町8-25	鏝、底部片	236
176	博多遺跡 第60次調査	福岡市博多区網場町115	転用品	241
177	博多遺跡 第30次調査	福岡市博多区御供所36-39	破片	228
178	博多遺跡 第31次調査	福岡市博多区御供所65-66	破片	229
179	博多遺跡 第48次調査	福岡市博多区御供所町40	鏝	239
180	博多遺跡 第66次調査	福岡市博多区御供所129-1	把手、鏝	246
181	博多遺跡 第71次調査	福岡市博多区御供所町235-1	鏝	254
182	博多遺跡 第62次調査	福岡市博多区御供所224	鏝	251
183	博多遺跡 第25次調査	福岡市博多区祇園町1-1	把手	226
184	博多遺跡 第28次調査	福岡市博多区祇園町1	破片	227
185	博多遺跡 第33次調査	福岡市博多区祇園町8	破片	230
186	博多遺跡 第36次調査	福岡市博多区祇園町42-7	破片	232
187	博多遺跡 第45次調査	福岡市博多区祇園町4-50	把手、鏝	237
188	博多遺跡 第50次調査	福岡市博多区祇園町317、318	把手	238
189	博多遺跡 第59次調査	福岡市博多区祇園町187-226	把手、転用品	244
190	博多遺跡 第65次調査	福岡市博多区祇園町161-1	把手、鏝	245
191	博多遺跡 第99次調査	福岡市博多区祇園町2-1、59	鏝	260
192	博多遺跡 第89次調査	福岡市博多区下川端町	鏝	257
193	博多遺跡 第91次調査	福岡市博多区下川端町134	鏝	256
194	博多遺跡 第55次調査	福岡市博多区奈良屋町61-1	鏝	243
195	博多遺跡 第37次調査	福岡市博多区博多駅前1丁目129	把手、鏝	235
196	博多遺跡 第64次調査	福岡市博多区博多駅前1-101	鏝	250
197	博多遺跡 第109次調査	福岡市博多区博多駅前1丁目155-2	鏝	262

番号	遺跡名	所在	形態	文献
198	博多遺跡 第39次調査	福岡市博多区店屋町2～5、33-1・2・6	転用品	233
199	博多遺跡 第77次調査	福岡市博多区店屋町156	把手	249
200	博多遺跡 第80次調査	福岡市博多区冷泉町314-1	把手	253
201	博多遺跡 第24次調査	福岡市博多区冷泉町1-1	鏝	225
202	博多遺跡 第63次調査	福岡市博多区冷泉町9	鏝、転用品	242
203	博多遺跡 第67次調査	福岡市博多区冷泉町1-6	鏝	240
204	博多遺跡 第70次調査	福岡市博多区冷泉町388	鏝	248
205	博多遺跡 第79次調査	福岡市博多区冷泉町46	鏝	252
206	博多遺跡 第97次調査	福岡市博多区冷泉町300-1、2	鏝	258
207	海の中道遺跡 第1次調査	福岡市東区海の中道	把手、鏝	175
208	海の中道遺跡 第4次調査	福岡市東区海の中道字シオヤ	把手、転用品	2
209	香椎A遺跡	福岡市東区香椎2078、2080、2081	転用品	194
210	香椎A遺跡 第3次調査	福岡市東区香椎3丁目	把手	195
211	多々良込田遺跡	福岡市東区多々良	転用品	177
212	多々良遺跡	福岡市東区多々良	把手、鏝	170
213	蒲田遺跡	福岡市東区蒲田	把手、鏝	173
214	蒲田部木原遺跡	福岡市東区蒲田の本部	鏝	18
215	志賀島江尻遺跡	福岡市東区志賀島	把手	5
216	和白遺跡	福岡市東区和白	把手	169
217	箱崎遺跡 第1次調査	福岡市東区箱崎1丁目	鏝	145
218	箱崎遺跡 第3次調査	福岡市東区箱崎1丁目2731-1、4	鏝	184
219	箱崎遺跡 第8次調査	福岡市東区箱崎1丁目2459-1	転用品	196
220	箱崎遺跡 第11次調査	福岡市東区箱崎3丁目	鏝	197
221	三宅廃寺	福岡市南区三宅コクフ	口縁部片	174
222	柏原遺跡群 K遺跡	福岡市南区柏原字ゴソ外	鏝	178
223	志登支石墓群	前原市支登	胴部片	285
224	三雲遺跡	前原市堺	把手	141
225	御床松原遺跡	糸島郡志摩町新町貝原・天神原	破片	103
226	竹戸遺跡	糸島郡二丈町吉井	破片	138
227	広田遺跡	糸島郡二丈町吉井広田	転用品	139
228	石崎曲り田遺跡	糸島郡二丈町石崎	把手	142
229	赤岸遺跡	糸島郡二丈町福井	底部破片	140
230	門田遺跡	春日市上白水	鏝	300
231	向谷北遺跡	春日市		104
232	推定西福寺	太宰府市大字安養寺812-4	破片	56
233	浦ノ田遺跡	太宰府市石坂4丁目939-2	口縁部片	154
234	大楠地区南北大溝	太宰府市大楠328、331、335-1	把手	270
235	大宰府条坊跡左郭十坊	太宰府市太宰府榎寺		104
236	推定南面築地跡	太宰府市大宰府観世音寺	転用品	76
237	大宰府条坊跡左郭四条七坊	太宰府市大宰府観世音寺字今道59	把手、鏝	72
238	大宰府条坊跡左郭五条二坊	太宰府市大宰府観世音寺日吉257	破片	104
239	大宰府条坊跡左郭五条四坊	太宰府市太宰府観世音寺土井ノ内14-2-3		104
240	大宰府条坊跡左郭五条六坊	太宰府市太宰府観世音寺露切		104
241	大宰府条坊跡左郭五条八坊	太宰府市太宰府観世音寺露切		104
242	大宰府条坊跡 第103次調査	太宰府市大宰府観世音寺字今道69-2	転用品	69
243	広丸地区官人居宅域西境推定地	太宰府市大宰府観世音寺355-5	鏝	81
244	戒壇院境内地	太宰府市大宰府観世音寺5丁目192-1	鏝	80
245	推定西福寺	太宰府市大宰府観世音寺安葉寺813-2	鏝	66
246	学校院地区跡	太宰府市大宰府観世音寺学業204	転用品	62
247	推定金光寺跡	太宰府市大宰府観世音寺今光寺	破片	62
248	学校院地区	太宰府市大宰府観世音寺字学業203-1	破片	58
249	推定観世音寺寺域	太宰府市大宰府観世音寺字今道48-3	鏝	75
250	観世音寺南門跡推定地南南西	太宰府市大宰府観世音寺字堂廻175-1	鏝	79
251	蔵司跡	太宰府市大宰府観世音寺蔵司489		63
252	観世音寺	太宰府市大宰府観世音寺露切、今道、山ノ井	把手	104
253	観世音寺南門、築地、回廊、塔跡	太宰府市大宰府観世音寺182-64、182	鏝	77
254	観世音寺僧坊地区	太宰府市大宰府観世音寺山ノ井893-3	把手	74
255	月山官衙地区	太宰府市大宰府観世音寺字月山550	転用品	67
256	推定金光寺跡	太宰府市大宰府観世音寺字今光寺991-1	転用品	70
257	推定東面築地跡	太宰府市大宰府観世音寺字今道54-1、2	把手、鏝	73
258	観世音寺北面築地東北隅部	太宰府市大宰府観世音寺字山の井862-1	鏝	78
259	観世音寺南門前面地域	太宰府市大宰府観世音寺字堂廻	鏝	71
260	君畑遺跡	太宰府市君畑		104
261	辻遺跡	太宰府市国分寺4丁目5・7・9	底部片	110
262	筑前国分寺跡	太宰府市国分寺川添683		104
263	筑前国分寺跡 第9次調査	太宰府市国分寺608-1	破片	109

番号	遺跡名	所在	形態	文献
264	筑前国分寺跡 第10次調査	太宰府市国分寺字堀田728 - 3・4・5	破片	109
265	筑前国分寺跡 第13次調査	太宰府市国分寺字川添621	破片	109
266	筑前国分寺跡 第14次調査	太宰府市国分寺字堀田	口縁部片	109
267	大宰府条坊跡左郭三条八坊	太宰府市太宰府御所ノ内41-1	破片	60
268	五条琳泉庵	太宰府市五条琳泉庵		104
269	大宰府政庁域	太宰府市大字坂本字辻	把手、鐔	68
270	大宰府条坊跡 第43次調査	太宰府市大宰府2578 - 1	転用品	111
271	大宰府条坊跡 第93次調査	太宰府市大宰府2567 - 2	把手、鐔	111
272	筑後工業裏山出土地	太宰府市筑後工業裏山		104
273	大宰府条坊跡左郭八条九坊	太宰府市太宰府月見山	鐔	57
274	大宰府条坊跡左郭八条七・八坊	太宰府市大宰府月見山	破片	104
275	大宰府条坊跡右郭六条八坊	太宰府市太宰府通古賀半田		104
276	大宰府条坊跡 第59次調査	太宰府市太宰府大字通古賀、大宰府	鐔	111
277	大宰府条坊跡 第81次調査	太宰府市通古賀	転用品、口縁部片	107
278	大宰府条坊跡 第87次調査	太宰府市通古賀2丁目249 - 3	把手、底部片	108
279	大宰府条坊跡 第89次調査	太宰府市通古賀1061 - 1・4	破片	107
280	大宰府条坊跡 第106次調査	太宰府市通古賀2丁目248 - 1	破片	108
281	大宰府条坊跡 第118次調査	太宰府市通古賀2丁目248 - 1	破片	108
282	大宰府条坊跡 第141次調査	太宰府市通古賀3丁目236	破片	108
283	大宰府条坊跡右郭十三条二坊	太宰府市大宰府通古賀鶴畑		104
284	大宰府条坊跡 第44次調査	太宰府市通古賀字鶴畑1087	破片	107
285	宝満山	太宰府市南谷中堂、内山御供屋谷		104
286	大宰府条坊跡右郭十条六坊	太宰府市太宰府西・後		104
287	御笠川南条坊	太宰府市太宰府平野・泉水	転用品	135
288	大宰府条坊跡右郭八条二坊	太宰府市太宰府丸石		104
289	大宰府条坊跡 第64次調査	太宰府市南287	把手	111
290	岡田地区遺跡Ⅰ区	筑紫野市大字岡田425 - 2	把手、鐔	121
291	岡田地区遺跡Ⅱ区	筑紫野市大字岡田425 - 2	底部片	122
292	常松遺跡	筑紫野市大字常松302 - 2	鐔	120
293	丸隈遺跡	筑紫野市大字山家2906 - 1	鐔	118
294	大宰府条坊跡 127次調査	筑紫野市大字杉塚394 - 7	把手、鐔	150
295	西小田地区遺跡	筑紫野市大字西小田	把手、鐔	117
296	脇田遺跡	筑紫野市大字塔原983 - 1	把手（ミニチュア）	119
297	今光遺跡	那珂川市今光宗石	転用品	137
298	観音山12号墳	那珂川市中原井手ノ原・深原		104
299	筑後国府跡 19次調査	久留米市合川町126 - 1	転用品	84
300	西屋敷遺跡	久留米市合川町西屋敷		104
301	北遺跡	久留米市合川町北1045		104
302	大谷古墳群	久留米市高良内町字大谷	把手	100
303	宝満川底	久留米市小森野町宝満川底	把手	104
304	木塚遺跡	久留米市善通寺木塚本村内畑		104
305	大善寺遺跡 第7次調査	久留米市大善寺町宮本	鐔	98
306	道蔵遺跡 第4次調査	久留米市大善寺町中津	鐔	93
307	御供田遺跡 第1次調査	久留米市大善寺町中津	口縁部片	97
308	津福西小路遺跡	久留米市津福本町字西小路	鐔	92
309	東櫛原今寺 第6次調査	久留米市東櫛原町字今寺	鐔	99
310	へボノ木遺跡 第41次調査	久留米市東合川町水洗341 - 2	鐔	89
311	へボノ木遺跡 第56次調査	久留米市東合川3丁目	把手（ミニチュア）	298
312	へボノ木遺跡 第62次調査	久留米市東合川3丁目	口縁部片	96
313	神道遺跡 第15次調査	久留米市御井旗崎1丁目	鐔	91
314	高良山大祝邸遺跡	久留米市御井大祝邸	鐔	133
315	横道遺跡	久留米市御井町1498 - 1	把手	88
316	横道遺跡 第8次調査	久留米市御井朝妻1丁目	把手	101
317	横道遺跡 第9次調査	久留米市御井朝妻1丁目	把手	101
318	朝妻出土地	久留米市御井町朝妻		104
319	筑後国府跡 第133 - 1次調査	久留米市朝妻町1415 - 5	口縁部片	94
320	高良山神籠石	久留米市御井町高良山		104
321	岩井川遺跡	久留米市御井町字岩井川	口縁部、底部片	90
322	吹上遺跡	久留米市御井町字吹上1338 - 1	把手	87
323	宗崎遺跡	久留米市御井町宗崎山ノ下、土居ノ内	破片	129
324	神道遺跡	久留米市御井町神道	破片	86
325	筑後川川底	久留米市宮の陣町筑後川底	把手	104
326	城崎遺跡 第2次調査	久留米市安武町安武本字屋敷	鐔	95
327	野口遺跡	久留米市山川町2801	破片	85
328	茶白山、東光遺跡	久留米市山川町茶白山、東光寺	把手、鐔	104
329	ベキ遺跡	三潞郡三潞町大字早津崎字ベキ	底部片	226

番号	遺跡名	所在	形態	文献
330	観音丸遺跡	三渚郡大木町筏溝字観音丸	鏝	143
331	高江原口遺跡	筑後市高江	把手	149
332	高江遺跡	筑後市大字高江	鏝	114
333	久富斗代遺跡	筑後市大字久富	鏝	155
334	若菜湖ノ江遺跡	筑後市大字若菜1030	破片	115
335	鶴田東大坪遺跡	筑後市大字鶴田字東大坪	鏝	116
336	下林西田遺跡	大川市大字下林字西田317	底部片	160
337	酒見貝塚	大川市大字酒見字馬場北他	鏝、転用品	7
338	切杭遺跡	朝倉郡夜須町大字松延字切杭529	転用品	291
339	砥上上林遺跡	朝倉郡夜須町大字砥上字上林107 - 1	鏝	151
340	砥上上林遺跡	朝倉郡夜須町大字砥上字上林108	鏝	290
341	天園遺跡	朝倉郡杷木町大字古賀字天園	転用品	157
342	志波桑ノ本遺跡	朝倉郡杷木町大字志波字桑ノ本	転用品	156
343	江栗遺跡	朝倉郡杷木町大字志波字江栗	把手	158
344	穂坂天神原遺跡	朝倉郡杷木町大字穂坂字天神原	把手	127
345	長島遺跡	朝倉郡朝倉町上須川		104
346	西法寺遺跡	朝倉郡朝倉町大字大庭字西法寺	転用品	159
347	狐塚南遺跡	朝倉郡朝倉町大字入地狐塚、字治部ノ上	鏝	152
348	才田遺跡	朝倉郡朝倉町大字入地字才田167・169	把手、鏝	161
349	治部ノ上遺跡	朝倉郡朝倉町大字入地字地部ノ上2645	鏝	153
350	東才田遺跡	朝倉郡朝倉町大字入地字東才田106・108	把手、鏝、底部片	162
351	狐塚古墳	朝倉郡朝倉町入地		104
352	塚堂遺跡	浮羽郡吉井町大字宮田徳丸	底部片	147
353	大井出土地	浮羽郡田主丸石垣大井	鏝	82
354	石垣出土地	浮羽郡田主丸町石垣	破片	82
355	二田出土地	浮羽郡田主丸町益生田二田	鏝	82
356	西屋敷出土地	浮羽郡田主丸町森部西屋敷	破片	82
357	船越高原A遺跡	浮羽郡田主丸町大字船越字高原	底部片	166
358	大野原遺跡	浮羽郡浮羽町山北	破片	82
359	山北賀茂神社出土地	浮羽郡浮羽町山北賀茂町	鏝	82
360	荷原出土地	甘木市荷原		104
361	柿原野田遺跡 B地区	甘木市柿原字野田	把手	17
362	柿原野田遺跡 D地区	甘木市大字柿原字野田	口縁部片	17
363	高頭出土地	甘木市金川町桑原高頭	鏝	1
364	三沢権道2遺跡	小郡市三沢	鏝	14
365	西島遺跡	小郡市三沢字栗崎、横井、後田	把手	10
366	三沢権道遺跡	小郡市三沢字権道18 - 1		9
367	大保西小路遺跡	小郡市大保字西小路	鏝	11
368	正尻遺跡	小郡市小郡才町		104
369	小郡正尻遺跡	小郡市小郡字正尻	底部片	13
370	大板井遺跡	小郡市大板井字内古川、宇藤町	把手	15
371	福堂山の上2遺跡	小郡市福堂字山の上	鏝	12
372	西森田遺跡	三井郡大刀洗町大字本郷字西森田	鏝	112
373	本郷流川遺跡	三井郡大刀洗町大字本郷	鏝	272
374	仁王丸遺跡	三井郡北野町大字仁王丸字天神屋敷	鏝	55
375	室岡山ノ上遺跡	八女市室岡	破片	292
376	前田遺跡	八女市大字宮野字清徳329 - 1		294
377	松本遺跡 第2次調査	八女市大字国武字松本	鏝	293
378	年の神遺跡	大牟田市四箇年の神		16
379	羽山遺跡	大牟田市大字草木字羽山	鏝	8
380	女山神籠石	山門郡瀬高町		104
381	上庄遺跡	山門郡瀬高町上庄	破片	16
382	金栗遺跡	山門郡瀬高町大字下庄字金栗	把手、鏝	146
383	金栗遺跡	山門郡瀬高町金栗	破片	16
384	大江北遺跡	山門郡瀬高町大字大江、大字小川	把手、鏝	144
385	藤尾遺跡	山門郡瀬高町藤尾	破片	16
386	鉾田遺跡	山門郡瀬高町鉾田	破片	16
387	びわその遺跡	山門郡大和町びわその	破片	16
388	平木遺跡	山門郡大和町平木	破片	16
389	垂見遺跡	山門郡大和町平木	破片	16
390	鷹尾中島遺跡	山門郡大和町鷹尾中島	破片	16

佐賀県

番号	遺跡名	所在	形態	文献
1	長ノ原遺跡	鳥栖市永吉町長ノ原		54
2	古賀遺跡	鳥栖市古賀町稲塚		54

番号	遺跡名	所在	形態	文献
3	一の坪地区遺跡	鳥栖市山浦町	鏝	66
4	綾部出土地	三養基郡中原町綾部		54
5	香田遺跡	三養基郡中原町袁原香田		54
6	天建寺土井内遺跡	三養基郡三根町大字天建寺	鏝、転用品	70
7	直代遺跡	三養基郡三根町東津寄人	把手	17
8	下中牧出土地	神崎郡神埼町下中牧		54
9	野田遺跡	神崎郡神埼町大字竹	把手	20
10	馬郡遺跡	神崎郡神埼町大字鶴字馬郡	鏝	22
11	尾崎土生遺跡	神崎郡神埼町大字尾崎字土生・花手	把手	12
12	尾崎利田遺跡	神崎郡神埼町尾崎西分	鏝	15
13	下六丁遺跡	神崎郡神埼町大字横武字灰巻	鏝	22
14	野田出土地	神崎郡神埼町野田		54
15	訖田遺跡	神崎郡千代田町訖田		54
16	崎村遺跡	神崎郡千代田町渡瀬五本松2326	把手	62
17	藤ノ木西分遺跡	神崎郡千代田町大字下板	把手	65
18	崎村三本黒木遺跡	神崎郡千代田町崎村三本黒木	鏝	62
19	柴尾遺跡	神崎郡千代田町大字用作字五本松	破片	78
20	黒井遺跡	神崎郡千代田町大字黒井	把手	64
21	姉遺跡	神崎郡千代田町大字姉	鏝	63
22	下石動遺跡	神崎郡東脊振村大字石動字二・三・四本松	鏝	18
23	西石動遺跡	神崎郡東脊振村西石動村	口縁部片、鏝	23
24	壺仙寺跡	神崎郡東脊振村松隈九瀬谷	把手、鏝	68
25	小川内出土地	神崎郡東脊振村小川内		54
26	宿野遺跡	佐賀市久保泉町大字川久保字御供田	鏝	29
27	御手水遺跡	佐賀市久保泉町大字川久保字御手水	口縁部片	38
28	川久保松原遺跡	佐賀市久保泉町大字川久保字松原	鏝	33
29	泉遺跡	佐賀市久保泉町大字下和泉字三本栗	鏝	27
30	本村遺跡	佐賀市久保泉町大字下和泉字二本松	把手、鏝	24
31	村徳永遺跡	佐賀市久保泉町大字上和泉字徳永	把手、鏝	28
32	村徳永遺跡 13～16区	佐賀市久保泉町大字上和泉字徳永	把手	49
33	徳永遺跡 4～6区	佐賀市久保泉町大字上和泉字徳永	鏝	74
34	大門石製釜出土地	佐賀市金立町金立大門		54
35	黒土原出土地	佐賀市金立町黒土原		54
36	東千布遺跡	佐賀市金立町大字千布	鏝	40
37	西千布遺跡	佐賀市金立町大字千布字西千布	把手、鏝	41
38	友貞遺跡	佐賀市金立町大字千布字友貞	鏝	36
39	牟田寄遺跡 9 A区	佐賀市兵庫町大字瓦町	鏝	43
40	牟田寄遺跡 15～17区	佐賀市兵庫町大字瓦町	鏝	44
41	牟田寄遺跡 E地区	佐賀市兵庫町大字瓦町字牟田寄	把手	31
42	牟田寄遺跡 10～14区	佐賀市兵庫町大字瓦町字牟田寄	鏝	47
43	コマガリ遺跡	佐賀市兵庫町大字藤木	鏝	45
44	ウー屋敷遺跡	佐賀市兵庫町大字藤木	鏝	46
45	妙常寺北遺跡	佐賀市兵庫町大字淵字下淵	鏝	42
46	下村遺跡	佐賀市兵庫町大字淵字香田	把手、底部片	39
47	坪の上遺跡	佐賀市高木瀬町大字長瀬坪の上	把手	48
48	東高木遺跡	佐賀市高木瀬東3丁目	鏝	35
49	観音遺跡	佐賀市北川町副町大字光法	鏝	30
50	益田遺跡	佐賀市鍋島町大字蛸久町字中村	鏝	32
51	大西屋敷遺跡 1区	佐賀市鍋島町大字八戸溝	鏝	34
52	大西屋敷遺跡 2区	佐賀市鍋島町大字八戸溝	鏝	37
53	森田遺跡 1区	佐賀市鍋島町大字森田	鏝	73
54	森田遺跡 2～6区	佐賀市鍋島町大字森田	鏝	50
55	増田遺跡 6区	佐賀市鍋島町大字蛸久	鏝	51
56	柴尾橋下流遺跡	佐賀市蓮池町古賀四本松	把手	26
57	徳富権現堂遺跡	佐賀郡諸富町徳富	破片	19
58	小杭村中遺跡	佐賀郡諸富町大字山領字小杭分二本松	把手、鏝	22
59	肥前国分寺跡	佐賀郡大和町久池井	鏝	71
60	久池井一本杉遺跡	佐賀郡大和町久池井		54
61	西山遺跡	佐賀郡大和町		54
62	後藤館跡	佐賀郡久保田町大字徳万字中村屋敷	鏝	13
63	小路遺跡	小城郡芦刈町小路俗称珍ノ山	鏝	77
64	柿樋瀬遺跡	小城郡牛津町大字柿樋瀬	鏝	4
65	戊遺跡	小城郡三日月町	鏝	14
66	織島西分C遺跡	小城郡三日月町織島字西分	把手、鏝	69
67	古宮下遺跡	杵島郡山内町三間坂古宮下		54
68	白石中学校南方遺跡	杵島郡白石町戸遠ノ江		54

番号	遺跡名	所在	形態	文献
69	中原遺跡	東松浦郡相知町伊岐佐		19
70	座主遺跡	東松浦郡北波多村山彦座主	鏝	16
71	大園出土地	東松浦郡玄海町大園		54
72	松尾田古墳群	東松浦郡呼子町大字殿ノ浦字マツヲダ1804	鏝	72
73	瀬戸木場出土地	東松浦郡厳木町瀬戸木場		54
74	馬川谷口遺跡	東松浦郡七山村	鏝	67
75	徳蔵谷遺跡	唐津市佐志	鏝	9
76	佐志中道遺跡	唐津市佐志	鏝	10
77	佐志中道遺跡	唐津市佐志	転用品	11
78	見借遺跡	唐津市見借	把手	6
79	七ツ釜出土地	唐津市七ツ釜		54
80	神田中村遺跡	唐津市神田字赤川1895 - 2	把手	7
81	西浦遺跡	唐津市神田倉瀬戸		54
82	久里双水古墳	唐津市双水字サコ	把手	8
83	双水迫遺跡	唐津市双水迫		54
84	半田新田遺跡	唐津市半田字新田	鏝	76
85	藤川内出土地	伊万里市松浦町藤川内		54
86	天神粥出土地	伊万里市東山代町天神粥		21
87	天神粥遺跡	伊万里市東山代町浦川内寺字寺田	鏝	1
88	西尾遺跡C地点	伊万里市二里町大里字西尾	鏝	3
89	西尾遺跡A地点	伊万里市二里町大里字西尾	鏝	2
90	中尾遺跡	西松浦郡西有田町大木中尾		54
91	玉江遺跡	武雄市橘町大字永島字北上野	鏝	58
92	市場遺跡	武雄市橘町大字永島字北上野	把手	59
93	下貝原遺跡	武雄市橘町大字永島字北上野	鏝	57
94	みやこ遺跡	武雄市橘町大字大日字郷ノ木	鏝	55
95	みやこ遺跡	武雄市橘町大字大日字郷ノ木	把手	25
96	小野原遺跡	武雄市橘町大字大日字小ノ原	鏝	25
97	茂手遺跡	武雄市橘町大字大日字片白	把手	56
98	潮見遺跡	武雄市橘町潮見		54
99	板橋遺跡	武雄市橘町二又	破片	75
100	納手遺跡	武雄市橘町納手		54
101	庄ノ前遺跡	武雄市橘町片白		19
102	茂手遺跡	武雄市橘町茂手		54
103	小楠遺跡	武雄市武雄町大字富岡字古賀	鏝	61
104	南永野遺跡	武雄市東川登町大字永野字神皆木	鏝	59
105	天神裏遺跡	武雄市東川登町大字永野字天神裏	鏝	60
106	吉浦遺跡	藤津郡塩田町	鏝	52
107	大黒町遺跡	藤津郡塩田町大字五町田字大黒町	把手、鏝	53
108	横沢橋道傍出土地	鹿島市北鹿島町中村横沢橋		54
109	片山経塚	鹿島市嘉島町若殿分片山		54
110	不動遺跡	鹿島市大字山浦字不動	把手、鏝	5
111	行成出土地	鹿島市納富分行成		54
112	大殿分遺跡	鹿島市能古見山浦大殿分		54
113	儀助平洞穴	鹿島市音成丁1127		54
114	皆木古墳群	多久市東多久町古賀一区		54
115	宝蔵寺遺跡	多久市東多久町別府宝蔵寺5126		54
116	中小路遺跡	多久市南多久町中小路		54
117	茶園原遺跡	多久市多久町下鶴		54
118	撰分遺跡	多久市多久町撰分		54
119	限遺跡	多久市多久町納所裏納所		54

長崎県

番号	遺跡名	所在	形態	文献
1	館遺跡	壱岐郡芦辺町国分本村触		11
2	定光寺遺跡	壱岐郡芦辺町湯岳今坂触		11
3	名切遺跡	壱岐郡郷ノ浦町	把手	18
4	手長男神社遺跡	壱岐郡郷ノ浦町柳田触		11
5	カラカミ遺跡	壱岐郡勝本町立石仲触カラカミ		11
6	前神田遺跡	壱岐郡勝本町新庄西触前神田		11
7	筒城浜遺跡	壱岐郡石田町筒城仲触筒城浜		11
8	小茂田遺跡	下県郡厳原町小茂田		11
9	久根田舎遺跡	下県郡厳原町久根田舎		11
10	馬乗石遺跡	下県郡厳原町豆酲	口縁部片	30
11	一本木遺跡	福江市下大津町一本木		11
12	仏坂遺跡	福江市下大津町一本木仏坂		11

番号	遺跡名	所在	形態	文献
13	外輪遺跡	福江市下大津町外輪		11
14	橘遺跡	福江市上大津町五社神社		11
15	蓮寺遺跡	福江市本山町蓮寺		11
16	宇久山本遺跡	北松浦郡宇久町平郷	鏝	1
17	泊邸内遺跡	北松浦郡宇久町平郷		15
18	舜谷寺貝塚	北松浦郡宇久町平郷	破片	15
19	山本遺跡	北松浦郡宇久町平郷山本		11
20	西泊遺跡	北松浦郡宇久町本飯良郷		11
21	宮ノ首貝塚	北松浦郡宇久町本飯良郷		11
22	藤田遺跡	北松浦郡宇久町本飯良郷		11
23	飯良遺跡	北松浦郡宇久町本飯良郷		11
24	殿寺遺跡	北松浦郡小値賀町前方郷相津		11
25	膳所城遺跡	北松浦郡小値賀町中村郷		11
26	新田神社遺跡	北松浦郡小値賀町中村郷城越		11
27	笛吹遺跡	北松浦郡小値賀町笛吹郷		11
28	浜津遺跡	北松浦郡小値賀町浜津郷		11
29	錦津美神社遺跡	北松浦郡小値賀町浜津郷後目		11
30	野崎遺跡	北松浦郡小値賀町野崎郷		11
31	福井洞穴遺跡	北松浦郡吉井町		11
32	直谷洞穴遺跡	北松浦郡吉井町		11
33	櫛田神社遺跡	北松浦郡吉井町梶木場		11
34	熊頭遺跡	北松浦郡吉井町熊頭		11
35	盲目ヶ原出土地	北松浦郡佐々町盲目ヶ原		11
36	里城跡	北松浦郡田平町		11
37	里田原遺跡	北松浦郡田平町		11
38	池田下遺跡	松浦市御厨町池田下		11
39	桜岱田遺跡	松浦市志佐町白浜免桜岱田	把手、鏝	20
40	大島出土地	平戸市大島町		11
41	度島出土地	平戸市度島		11
42	山頭遺跡	平戸市大久保町山頭		11
43	鏡川出土地	平戸市鏡川町		11
44	牟田原遺跡	平戸市赤松町		11
45	津吉遺跡	平戸市津吉町		11
46	西中山遺跡	平戸市西中山町3-2		11
47	岡崎第2遺跡	平戸市中山町		11
48	志々伎遺跡	平戸市志々伎町志々伎浦		11
49	野子出土地	平戸市野子町		11
50	里見遺跡	佐世保市楠ノ木町里見		11
51	塩釜遺跡	佐世保市針尾中町		11
52	三島山遺跡	佐世保市広田町三島		11
53	本舟遺跡	佐世保市伊勢川町本舟		11
54	三日月島遺跡	佐世保市江上町		11
55	東明中学校祠遺跡	佐世保市江上町		11
56	支所裏遺跡	佐世保市江上町支所裏		11
57	三ツ峯塚遺跡	佐世保市南風崎町		11
58	天神屋敷遺跡	佐世保市南風崎町天神		11
59	宇都宮遺跡	佐世保市萩坂町		11
60	蓮輪館遺跡	佐世保市萩坂町		11
61	てぼ神古墳	佐世保市萩坂町城		11
62	大刀洗遺跡	佐世保市指方町		11
63	貴舟神社遺跡	佐世保市指方町		11
64	十文野遺跡	佐世保市十文野町		11
65	高筈遺跡	佐世保市中里町		11
66	中里遺跡	佐世保市中里町		11
67	殿平遺跡	佐世保市竹辺町		11
68	竹辺遺跡	佐世保市竹辺町		11
69	三丸遺跡	佐世保市下本山町		11
70	佐世保工業グラウンド	佐世保市松原町		11
71	龍神洞穴遺跡	佐世保市福石町羅漢		11
72	川迎貝塚	佐世保市相浦町川迎		11
73	岳ノ田遺跡	佐世保市小船町		11
74	角仏遺跡	佐世保市小船町		11
75	牟田張遺跡	佐世保市上小川内町牟田張		11
76	木ノ宮遺跡	佐世保市木ノ宮町		11
77	五反田遺跡	東彼杵郡川棚町上組郷徳島	鏝	13
78	岡遺跡	東彼杵郡東彼杵町蔵本郷字岡	把手、鏝	34

番号	遺跡名	所在	形態	文献
79	宮田A遺跡	東彼杵郡東彼杵町八反田郷中の坪	破片	25
80	野中遺跡	東彼杵郡東彼杵町瀬戸郷宇久保谷	鏝	24
81	小菌遺跡	東彼杵郡東彼杵町瀬戸郷宇小菌	鏝	26
82	外園遺跡	東彼杵郡東彼杵町千綿宿郷	把手、鏝	25
83	赤城出土地	東彼杵郡東彼杵町千綿宿郷赤城		11
84	里郷出土地	東彼杵郡東彼杵町里郷		11
85	白井川遺跡	東彼杵郡東彼杵町藤本郷宇白井川	把手、鏝	35
86	寿古遺跡	大村市寿古町	把手	7
87	皆同古墳	大村市皆同郷		11
88	黒丸遺跡 昭和53年度	大村市黒丸町	鏝	3
89	黒丸遺跡 平成2年度	大村市黒丸町587番地1 - 352	鏝	29
90	富の原遺跡 平成4年度	大村市富ノ原2丁目	把手	9
91	富ノ原遺跡 平成8年度	大村市富ノ原2丁目	鏝	6
92	野田A遺跡	大村市鬼橋町	口縁部片	25
93	ヤツギ遺跡	大村市竹松郷		11
94	坂口館跡	大村市荒瀬町	鏝	5
95	坂口館跡 1区	大村市荒瀬町	鏝	26
96	嶽ノ下 B遺跡	大村市池田郷嶽ノ下	鏝	19
97	大村館墓地	大村市乾馬場町	鏝	5
98	宝生寺跡	大村市乾馬場町	鏝	4
99	如法寺地区遺跡	大村市如法寺	把手、鏝	8
100	白魚遺跡	南松浦郡若松町白魚		11
101	牛込A・B遺跡	諫早市貝津町	口縁部片	14
102	中南遺跡	島原市安徳丁安中中南	把手	37
103	矢上城跡	長崎市田中町1862	口縁部片	32
104	松崎郷遺跡	長崎市三重町松崎郷		11
105	深堀貝塚	長崎市深堀町5丁目	把手、鏝	31
106	深堀遺跡	長崎市深堀町中屋敷	鏝	37
107	普同寺下貝塚	北高来郡飯盛町		2
108	開遺跡	北高来郡飯盛町開名	鏝	16
109	伊古遺跡	南高来郡瑞穂町伊古		11
110	筏遺跡	南高来郡国見町神代東里筏	破片	27
111	大屋敷遺跡	南高来郡小浜町山畑		11
112	尾崎遺跡	南高来郡西有家町尾崎		11
113	今福遺跡A地点	南高来郡北有馬町今福名今福	口縁部片	17
114	今福遺跡B地区	南高来郡北有馬町今福名	鏝	21
115	今福遺跡C地区	南高来郡北有馬町今福名	鏝	22
116	市吉丁出土地	南高来郡南有馬町市吉丁	鏝	33
117	松尾遺跡	南高来郡有明町松崎名字松尾甲2046 - 1	把手、鏝	23
118	中田遺跡	南高来郡有明町大三東	把手	36
119	ケイマンゴ遺跡	西彼杵郡西海町横瀬郷ケイマンゴ2078	鏝、底部片	12
120	大平出土地	西彼杵郡西海町七釜郷大平		11
121	白崎貝塚	西彼杵郡西彼町白崎郷白崎		11
122	膝行神貝塚	西彼杵郡西彼町白崎郷膝行神		11
123	田原遺跡	西彼杵郡多良見町伊木力田原		11
124	伊木力遺跡	西彼杵郡多良見町船津郷	把手、鏝	28
125	小田貝塚	西彼杵郡大瀬戸町雪浦上郷小田		11
126	重盛塚出土地	西彼杵郡大瀬戸町雪浦小松郷		11
127	寺島遺跡	西彼杵郡大島町1206		11

熊本県

番号	遺跡名	所在	形態	文献
1	古城谷遺跡	荒尾市平山薬師ノ上	破片	14
2	下井手・前田遺跡	荒尾市井手前田		31
3	苔谷遺跡	荒尾市樺字小葉山2743	鏝	2
4	斧磨遺跡	荒尾市樺小岱	鏝	1、2
5	狐谷遺跡	荒尾市金山字狐谷2107、2108	鏝	2
6	大藤遺跡	荒尾市金山字大藤2025、2026	把手	2
7	田中城跡	玉名郡三加和町大字和仁字古城	鏝	30
8	若園貝塚	玉名郡菊水町江田	破片	11
9	竈門寺原遺跡	玉名郡菊水町大字竈門字寺原	口縁部片	24
10	堀崎貝塚	玉名郡長洲町高浜	破片	31
11	城迫間横穴	玉名市溝上城迫間	破片	31
12	伊野出土地	菊池郡旭志村伊野	破片	31
13	七尾野遺跡	菊池郡大津町御願所七尾野	破片	31
14	瀬田裏遺跡	菊池郡大津町大字瀬田裏字萩の平	底部片、口縁部片	5

番号	遺跡名	所在	形態	文献
15	泗水町内	菊池郡泗水町	破片	31
16	稗田出土地	菊池市稗田	破片	31
17	茂田井出土地	鹿本郡鹿北町多久茂田井		31
18	慈恩寺経塚古墳	鹿本郡植木町大字米塚字井川平1070	破片	3
19	乙姫出土地	阿蘇郡阿蘇町乙姫	破片	31
20	西原村内	阿蘇郡西原村	破片	31
21	祇園遺跡	阿蘇郡白水村大字一関字祇園	鏝、把手	23
22	宮ノ西出土地	阿蘇郡波野村小園	破片	27
23	赤水遺跡	熊本市北部町和泉赤水	破片	31
24	陣内上ノ園遺跡	熊本市龍田町陣内1169		25
25	神園山瓦窯跡	熊本市長峰町		31
26	黒髪町遺跡	熊本市黒髪2丁目21 - 51		25
27	鳥井原遺跡	熊本市熊本市錦ヶ丘1 - 1		25
28	健軍神社周辺遺跡 第5次調査	熊本市健軍2丁目255		25
29	ミョウゲンジ屋敷下遺跡	熊本市健軍3丁目1	鏝	25
30	下村遺跡	熊本市健軍町下村	破片	31
31	上ノ原遺跡	熊本市健軍本町45		25
32	神水遺跡	熊本市水前寺江津湖一帯	口縁部片	21
33	上ノ門遺跡	熊本市湖東3丁目7 - 10		25
34	古城横穴	熊本市古城町		31
35	戸坂遺跡	熊本市戸坂	破片	31
36	二本木遺跡第4次調査	熊本市春日2丁目9 - 12		25
37	二本木遺跡第2次調査	熊本市二本木1丁目21 - 1		25
38	二本木遺跡第3次調査	熊本市二本木2丁目8 - 1		25
39	二本木遺跡第5次調査	熊本市二本木2丁目28 - 1		25
40	二本木遺跡第6次調査	熊本市二本木2丁目12 - 14		25
41	二本木遺跡第8次調査	熊本市二本木1丁目8		25
42	二本木遺跡第11次調査	熊本市二本木2丁目70 - 1		25
43	上高橋高田遺跡第1次調査	熊本市上高橋町121 - 1		25
44	上高橋高田遺跡第2次調査	熊本市上高橋町121 - 1		25
45	高橋南貝塚	熊本市高橋町	鏝	10
46	井芹川・坪井川合流地点	熊本市高橋町	破片	31
47	小島上町出土地	熊本市小島上町	破片	31
48	御幸木部遺跡	熊本市御幸木部町	鏝	25
49	古閑遺跡	上益城郡益城町古閑	破片	19
50	櫛島遺跡	上益城郡益城町櫛島	破片	7
51	常楽寺遺跡	上益城郡益城町飯田山	破片	31
52	久保遺跡	上益城郡御船町久保		7
53	北猪見遺跡	上益城郡矢部町大矢野原	把手	28
54	浜ノ館址	上益城郡矢部町浜町	把手	8
55	赤見前田遺跡	下益城郡城南町赤見	破片	20
56	塚原遺跡	下益城郡城南町塚原	破片	31
57	中小野遺跡	下益城郡小川町中小野	破片	15
58	年の神遺跡	下益城郡小川町北小野	破片	31
59	曲野遺跡	下益城郡松橋町曲野	破片	31
60	太田尾遺跡	宇土郡三角町太田尾		26
61	椿原遺跡	宇土市椿原町		26
62	西岡台遺跡	宇土市西岡台		4
63	境目西原遺跡	宇土市境目西原		26
64	立神遺跡	八代郡宮原町立神		26
65	境遺跡	八代市岡町小路	鏝	17
66	平原野中遺跡	八代市岡町中	鏝	18
67	興善寺遺跡	八代市興善寺町		26
68	川田遺跡	八代市川田	破片	13
69	井上町遺跡	八代市井上町		26
70	日置町遺跡	八代市日置町大田郷小学校校庭		26
71	竹原町遺跡	八代市竹原町		26
72	稲村遺跡	八代市中片町稲村2027 - 2		26
73	地領遺跡	八代市古麓町地領春光寺		26
74	田の川内貝塚	八代市日奈久新田田川内		26
75	浜崎遺跡	本渡市浜崎町、本渡町本戸馬場	把手、鏝	29
76	頼景館址	球磨郡多良木町黒肥地		9
77	蓮花寺址	球磨郡多良木町黒肥地	把手	9
78	市房隠出土地	球磨郡免田町吉井	破片	31
79	吉井出土地	球磨郡免田町吉井	破片	6
80	免田町吉井区出土地	球磨郡免田町吉井区	鏝	32

番号	遺跡名	所在	形態	文献
81	蔵城遺跡	球磨郡錦町木上	鏝	22
82	沖松遺跡	球磨郡須恵村字沖松	把手、鏝	33

大分県

番号	遺跡名	所在	形態	文献
1	陽弓遺跡	東国東郡国東町大字横手字陽弓	鏝	7
2	原遺跡	東国東郡国東町大字張原字餅田	口縁部片	13
3	城遺跡	宇佐市宮熊城		15
4	法鏡寺廃寺跡	宇佐市法鏡寺		15
5	御播遺跡	宇佐市御播磨	鏝	2
6	藤田遺跡	宇佐市南字佐藤田		15
7	佐知遺跡	下毛郡三光村佐知	口縁部片	6
8	後迫遺跡	日田市大字三和字原地	鏝	9
9	臼杵石仏群地域遺跡	臼杵市深田		15
10	清太郎遺跡	臼杵市大字望月字紺屋窪	把手	10
11	下郡遺跡群 D区	大分市下郡	把手、鏝	3、4
12	古国府遺跡	大分市古国府岩屋寺・石明		15
13	瀬戸遺跡	玖珠郡玖珠町大字帆足字瀬戸	鏝	8
14	石田遺跡	直入郡久住町大字仏原字石田・宮田	破片、転用品	11
15	仏原第Ⅲ遺跡	直入郡久住町大字仏原字法堂	破片	12
16	汐月遺跡	佐伯市長良汐月	鏝	14
17	露無・表遺跡	大野郡犬飼町山田	鏝	1
18	惣田遺跡	大野郡三重町管生惣田		15
19	下赤嶺遺跡	大野郡三重町大字赤嶺	鏝	5

宮崎県

番号	遺跡名	所在	形態	文献
1	沓袋遺跡	児湯郡川南町永田沓袋		10
2	児湯郡内	児湯郡		10
3	穂北城跡	西都市大字穂北字谷ノ前	口縁部片	6
4	妙見遺跡	えびの市大字東川北字妙見	鏝	7
5	昌明寺遺跡	えびの市大字昌明寺字油田	転用品	1
6	本庄高校遺跡	東諸県郡国富町下本庄		10
7	天神河内第1遺跡	宮崎郡田野町字天神河内	鏝	8
8	正坂原遺跡	都城市志比田町4495	転用品	3
9	取添遺跡	都城市都原町506	破片	2
10	爪生野遺跡	宮崎市爪生野		10
11	車坂城西ノ城跡	宮崎市熊野	鏝、底部片	5
12	堂地東遺跡	宮崎市熊野字堂地	破片	4
13	大塚遺跡	南那珂郡北郷町	鏝	9

鹿児島県

番号	遺跡名	所在	形態	文献
1	放光寺遺跡	出水郡高尾野町放光寺	鏝	4
2	荘貝塚	出水市荘	鏝、底部片	1
3	尾崎A遺跡	出水市中央町		32
4	老神遺跡	出水市武本字老神	破片	32
5	沖田岩戸遺跡	出水市下鱈淵町	破片	16
6	淵辺古墓	大口市淵辺	破片	32
7	淵切遺跡	大口市針持淵切	破片	32
8	馬場A遺跡	大口市平出水馬場		32
9	北山遺跡	阿久根市山下字北山	転用品	42
10	薩摩国府跡	川内市御領下町	破片	3
11	薩摩国分寺跡	川内市国分寺町大都及び下台	把手、鏝	3、35
12	成岡遺跡	川内市中福良町	鏝	11
13	成岡遺跡	川内市中福良町成岡	鏝	9
14	西ノ平遺跡	川内市中福良町西ノ平	鏝、底部片	9
15	麦之浦貝塚	川内市陽成町後迫	鏝	32
16	田子山遺跡	伊佐郡菱刈町下手田子山	破片	32
17	年の宮遺跡	伊佐郡菱刈町南浦字年の宮	鏝	32
18	小瀬戸遺跡	姶良郡姶良町小瀬戸	破片	7
19	萩原遺跡	姶良郡姶良町平松	口縁部片	32
20	中尾田遺跡	姶良郡横川町中野中尾田	鏝	5
21	干迫遺跡	姶良郡加治木町日木山	破片	32
22	山崎B遺跡	姶良郡栗野町木場	破片	6
23	木場A遺跡	姶良郡栗野町木場外掘		32

番号	遺跡名	所在	形態	文献
24	肥遺跡	始良郡栗野町木場字肥	破片	12
25	菩提遺跡	始良郡隼人町見次1214	鏝	37
26	小田松木菌遺跡	始良郡隼人町小田字松木菌		32
27	上城詰城跡	日置郡市来町大里	鏝	2
28	針原遺跡	日置郡市来町川上字針原	鏝	15
29	川上(市来)貝塚	日置郡市来町川上仲組	把手、底部片	32
30	前畑遺跡	日置郡東市来町伊作田		32
31	黒川洞穴	日置郡吹上町永吉砂走	鏝	32
32	黒川西洞穴	日置郡吹上町坊野柱野		33
33	持鉢松遺跡	日置郡金峰町宮崎字持鉢松	鏝、破片	30
34	白糸原遺跡	日置郡金峰町宮崎白糸原	破片	32
35	牟礼ヶ城跡	日置郡金峰町池辺向江	破片	28
36	小中原遺跡	日置郡金峰町尾下1650	鏝、転用品	29
37	高橋貝塚	日置郡金峯町高橋	破片	32
38	志布志高校遺跡	曾於郡志布志町	破片	32
39	横瀬古墳	曾於郡大崎町横瀬字山村	転用品	32
40	榎崎A遺跡	鹿屋市郷ノ原町榎崎	転用品	32
41	杉本寺遺跡	加世田市向江杉本寺		32
42	川床遺跡	加世田市川畑益山万之瀬川川床	鏝	32
43	上加世田遺跡	加世田市川畑上加世田	把手、胴部片	24、32
44	中原田遺跡	枕崎市東鹿籠字中原田		32
45	城山山頂遺跡	国分市上小川新城		32
46	本御内(舞鶴城跡)遺跡	国分市中央		42
47	鹿児島大学郡元団地 F-3・4区	鹿児島市郡元	鏝、底部片	17
48	鹿児島大学郡元団地 H-11・12区	鹿児島市郡元	鏝	19
49	鹿児島大学農学研究科校舎建設地内	鹿児島市郡元	鏝、底部片	18
50	大原・宮菌遺跡	薩摩郡下甑村手打		33
51	屋根添遺跡	薩摩郡東郷町南瀬屋根添	底部片	32
52	水流遺跡	薩摩郡樋脇町倉野	転用品	39
53	下原C遺跡	薩摩郡樋脇町塔之原鍋原	破片	32
54	城ヶ崎遺跡	揖宿郡額娃町御領ヶ崎	鏝、口縁部片	32
55	仏ヶ峯出土地	西之表市住吉仏ヶ峯	把手	43
56	大園遺跡	熊毛郡中種子町納官坂元大園		32
57	輪ノ尾遺跡	熊毛郡中種子町田島字輪ノ尾		32
58	中野遺跡	熊毛郡上屋久町口永良部島西ノ浦	破片	32
59	下新道遺跡	熊毛郡上屋久町口永良部島西ノ浦		32
60	小寺屋敷遺跡	熊毛郡上屋久町小寺屋敷		32
61	小山遺跡	鹿児島郡吉田町小山	鏝、底部片	8
62	谷ノ口遺跡	鹿児島郡吉田町本城谷ノ口	把手	8
63	長瀬海岸遺跡	鹿児島郡三島村竹島	破片	32
64	中原ユキゲサ宅地内遺跡	鹿児島郡三島村竹島	破片	32
65	日高フキ宅地内遺跡	鹿児島郡三島村竹島向井	破片	32
66	浜道遺跡	鹿児島郡三島村竹島浜道		33
67	芥切ユキ宅地内遺跡	鹿児島郡三島村硫黄島下村	破片	32
68	へき地集会所遺跡	鹿児島郡三島村黒島片泊	破片	32
69	イバドンの墓遺跡	鹿児島郡三島村黒島片泊	破片	32
70	岩瀬国吉宅地内遺跡	鹿児島郡三島村黒島片泊	破片	32
71	浜向遺跡	鹿児島郡三島村大里浜向		32、33
72	大里小・中学校校門前遺跡	鹿児島郡三島村黒島大里	破片	32
73	大木遺跡	鹿児島郡十島村大木	破片	32
74	タチバナ遺跡	鹿児島郡十島村中之島七ツ山	鏝	40
75	宇宿貝塚	大島郡笠利町宇宿	転用品、滑石混入土器	22、23
76	ケジⅢ遺跡	大島郡笠利町大字万屋字ケジ	把手	20
77	下山田Ⅲ遺跡	大島郡笠利町万屋字下山田	把手、転用品	21
78	城遺跡	大島郡笠利町万屋字城	滑石混入土器、破片	20
79	朝仁貝塚	名瀬市朝仁	破片	32
80	手広遺跡	大島郡竜郷町赤尾木字手広	破片	32
81	嘉徳集落遺跡	大島郡瀬戸内町嘉徳	破片	32
82	七城遺跡	大島郡喜界町志戸桶七城	破片	32
83	川峰グスク	大島郡喜界町志戸桶川峰	破片	32
84	坂元遺跡	大島郡喜界町志戸樋字坂元	破片	13
85	当地遺跡	大島郡喜界町志戸樋字当地	鏝	13
86	志戸樋遺跡	大島郡喜界町志戸樋七城	鏝	34
87	巻畑B、C遺跡	大島郡喜界町小野津字巻畑	破片	25
88	大城久遺跡	大島郡喜界町伊砂	破片	31
89	長嶺地区遺物散布地	大島郡喜界町大字長嶺	把手	31

番号	遺跡名	所在	形態	文献
90	永嶺遺跡	大島郡喜界町長嶺	把手	13
91	提り遺跡	大島郡喜界町塩道提り	鏝	26
92	川掘遺跡	大島郡喜界町中熊字川掘	破片	31
93	向田遺跡	大島郡喜界町島中	把手	26
94	アギ遺跡	大島郡喜界町	破片	20
95	玉城遺跡	大島郡天城町大字天城字真瀬名	滑石混入土器	41
96	広田遺跡	熊毛郡南種子島町平山字広田	鏝	43

沖縄県

番号	遺跡名	所在	形態	文献
1	安波貝塚	国頭郡国頭村字安波	滑石混入土器	27
2	フガヤ遺跡	名護市字羽地	滑石混入土器	36
3	名護貝塚	名護市名護大兼久原	滑石混入土器	6
4	熱田貝塚	国頭郡恩納村大字安富祖小字熱田	把手	13、14
5	平敷屋古島遺跡	中頭郡勝連町字平敷屋128 - 3	滑石混入土器	20
6	平敷屋トゥバル遺跡	中頭郡勝連町字平敷屋1833	把手	18
7	浜グスク	中頭郡勝連町浜384 - 1	滑石混入土器	21
8	嘉手納貝塚東遺跡	中頭郡嘉手納町字嘉手納西原	破片	21
9	屋良グスク	中頭郡嘉手納町字屋良後原	滑石混入土器	23
10	砂辺サーク原遺跡	中頭郡北谷町字砂辺小字加志原	把手、鏝、転用品	10
11	後兼久原遺跡	中頭郡北谷町字桑江	把手	33
12	玉代勢原遺跡	中頭郡北谷町玉代勢原43・44番地	滑石混入土器	32
13	安仁屋トゥンヤマ遺跡	宜野湾市キャンブ瑞慶覧内	滑石混入土器、底部片	15
14	伊佐上原遺跡群A地点	宜野湾市伊佐小字伊佐	破片	24
15	喜友名山川原第6遺跡	宜野湾市喜友名小字山川原	転用品	25
16	喜友名グスク	宜野湾市喜友名	破片	19
17	真志喜大川原第一遺跡	宜野湾市真志喜小字大川原	破片	25
18	真志喜富盛原第2遺跡	宜野湾市真志喜小字富盛原	破片	44
19	真志喜蔵当原遺跡	宜野湾市真志喜小字蔵当原	破片	44
20	真志喜森川原遺跡	宜野湾市真志喜小字森川原	滑石混入土器、破片	45
21	我謝遺跡	中頭郡西原町字我謝	滑石混入土器、底部片	39
22	浦添城跡第1次調査	浦添市字仲間城原	滑石混入土器	3
23	真久原遺跡	浦添市字伊祖小字真久原	滑石混入土器	7
24	ヒヤジョー毛遺跡	那覇市大字銘苅小字銘苅原	滑石混入土器、破片	37
25	銘苅原遺跡	那覇市大字銘苅小字銘苅原	滑石混入土器、把手	38
26	伊良波東遺跡	島尻郡豊見城村字伊良波	転用品、滑石混入土器	34
27	高嶺古島遺跡	島尻郡豊見城村字高嶺	滑石混入土器、破片	35
28	津嘉山クボー遺跡	島尻郡南風原町字津嘉山	滑石混入土器	40
29	稲福遺跡群	島尻郡大里村字大城稲福原	滑石混入土器	5、42
30	佐敷グスク	島尻郡佐敷町	底部片、滑石混入土器	28
31	佐敷下代原遺跡	島尻郡佐敷町大字佐敷小字下代原	把手	29
32	糸敷城跡	島尻郡玉城村糸敷小字竹之口原155 - 29	破片	30
33	多々名グスク	島尻郡具志頭村字坡名城小字眼崎原	転用品	26
34	ヤジャーガマ洞穴遺跡	島尻郡具志川村字北原	破片	1
35	阿波根古島遺跡	糸満市字阿波根小字前原	滑石混入土器	12
36	井原遺跡	糸満市字井原小字伊礼原	滑石混入土器	8
37	大里伊田慶名原遺跡	糸満市字大里	滑石混入土器、破片	2
38	箕島遺跡	宮古郡城辺町字仲原	転用品	11
39	住屋遺跡	平良市字西里186	破片、滑石混入土器	41
40	東新里村遺跡	八重山郡竹富村	滑石混入土器	16、43
41	カイジ村遺跡	八重山郡竹富町字竹富小字皆治原	滑石混入土器	17
42	大泊浜貝塚	八重山郡竹富町大字波照間小字下田原	把手	9

文献等
福岡県

- 1 福岡県立朝倉高等学校史学部 『埋もれていた朝倉文化』 1969
- 2 朝日新聞社西部本社・海の中道遺跡発掘調査実行委員会 『海の中道遺跡Ⅱ』 1993
- 3 飯塚市教育委員会 『明星寺遺跡』 飯塚市文化財調査報告書15 1991
- 4 飯塚市教育委員会 『明星寺南地区遺跡群Ⅳ』 飯塚市文化財調査報告書23 1997
- 5 福岡市金印遺跡調査団 『志賀島』 1975
- 6 宇佐美町教育委員会 『川原田・供田遺跡群Ⅱ』 宇佐美町文化財調査報告書3 1990
- 7 大川市教育委員会 『酒見貝塚』 大川市文化財調査報告書2 1994
- 8 大牟田市教育委員会 『羽山遺跡』 大牟田市文化財調査報告41 1992
- 9 小郡市教育委員会 『三沢権堂遺跡』 小郡市文化財調査報告書82 1993
- 10 小郡市教育委員会 『三国地区遺跡群3』 小郡市文化財調査報告書87 1994
- 11 小郡市教育委員会 『大保西小路遺跡』 小郡市文化財調査報告書99 1995
- 12 小郡市教育委員会 『福童山の上遺跡2・小郡小尻遺跡2』 小郡市文化財調査報告書100 1995
- 13 小郡市教育委員会 『小郡小尻遺跡3』 小郡市文化財調査報告書107 1995
- 14 小郡市教育委員会 『三沢権道遺跡2』 小郡市文化財調査報告書125 1998
- 15 小郡市教育委員会 『大板井遺跡Ⅱ』 小郡市文化財調査報告書127 1998
- 16 鏡山猛 「庄園村落の遺構 - 筑後瀬高下庄の場合」 『九州考古学論攷』 1972
- 17 柿原野田遺跡調査団 『柿原野田遺跡』 1976
- 18 粕屋町教育委員会 『蒲田部木原遺跡』 粕屋町文化財調査報告書2 1985
- 19 粕屋町教育委員会 『大隈栄松遺跡』 粕屋町文化財調査報告書7 1994
- 20 粕屋町教育委員会 『阿恵古屋敷遺跡』 粕屋町文化財調査報告書9 1995
- 21 嘉穂町教育委員会 『榎町・勘高・巻原遺跡』 嘉穂町文化財調査報告書5 1985
- 22 嘉穂町教育委員会 『アミダ遺跡』 嘉穂町文化財調査報告書10 1989
- 23 嘉穂町教育委員会 『嘉穂地区遺跡群Ⅷ』 嘉穂町文化財調査報告書11 1990
- 24 北九州市教育委員会 『香月遺跡』 北九州市文化財調査報告30 1979
- 25 北九州市教育文化事業団埋蔵文化財調査室 『白岩遺跡』 北九州市埋蔵文化財調査報告書3 1980
- 26 北九州市教育文化事業団埋蔵文化財調査室 『長野Ⅱ遺跡』 北九州市埋蔵文化財調査報告書5 1980
- 27 北九州市教育文化事業団埋蔵文化財調査室 『新道寺・天疫神社前遺跡』 北九州市埋蔵文化財調査報告書11 1982
- 28 北九州市教育文化事業団埋蔵文化財調査室 『中畑遺跡・中畑南遺跡』 北九州市埋蔵文化財調査報告書45 1986
- 29 北九州市教育文化事業団埋蔵文化財調査室 『愛宕遺跡Ⅱ』 北九州市埋蔵文化財調査報告書46 1986
- 30 北九州市教育文化事業団埋蔵文化財調査室 『北方遺跡』 北九州市埋蔵文化財調査報告書46 1986
- 31 北九州市教育文化事業団埋蔵文化財調査室 『中畑南遺跡・中畑遺跡(2次調査)』 北九州市文化財調査報告書52 1993
- 32 北九州市教育文化事業団埋蔵文化財調査室 『長野A遺跡2』 北九州市埋蔵文化財調査報告書54 1987
- 33 北九州市教育文化事業団埋蔵文化財調査室 『寺田遺跡』 北九州市埋蔵文化財調査報告書70 1988
- 34 北九州市教育文化事業団埋蔵文化財調査室 『徳力土地区画整理事業関係調査報告2』 北九州市埋蔵文化財調査報告書78 1989
- 35 北九州市教育文化事業団埋蔵文化財調査室 『中尾遺跡』 北九州市文化財報告書79 1998
- 36 北九州市教育文化事業団埋蔵文化財調査室 『上清水遺跡Ⅰ区』 北九州市埋蔵文化財調査報告書90 1990
- 37 北九州市教育文化事業団埋蔵文化財調査室 『上清水遺跡Ⅱ区』 北九州市埋蔵文化財調査報告書100 1991
- 38 北九州市教育文化事業団埋蔵文化財調査室 『徳力遺跡第6地点』 北九州市埋蔵文化財調査報告書111 1991
- 39 北九州市教育文化事業団埋蔵文化財調査室 『徳力遺跡(下)』 北九州市埋蔵文化財調査報告書113 1992
- 40 北九州市教育文化事業団埋蔵文化財調査室 『酒崎遺跡3(第3地点)』 北九州市埋蔵文化財調査報告書152 1994
- 41 北九州市教育文化事業団埋蔵文化財調査室 『中畑遺跡 第3地点』 北九州市埋蔵文化財調査報告書155 1994
- 42 北九州市教育文化事業団埋蔵文化財調査室 『井上遺跡Ⅰ区』 北九州市埋蔵文化財調査報告書162 1995
- 43 北九州市教育文化事業団埋蔵文化財調査室 『祇園町遺跡2 第3地点』 北九州市埋蔵文化財調査報告書168 1995
- 44 北九州市教育文化事業団埋蔵文化財調査室 『穴生古屋敷遺跡』 北九州市埋蔵文化財調査報告書175 1995
- 45 北九州市教育文化事業団埋蔵文化財調査室 『鬼ヶ原遺跡』 北九州市埋蔵文化財調査報告書177 1995
- 46 北九州市教育文化事業団埋蔵文化財調査室 『中島遺跡』 北九州市埋蔵文化財調査報告書178 1995
- 47 北九州市教育文化事業団埋蔵文化財調査室 『園田遺跡・八反田遺跡』 北九州市埋蔵文化財調査報告書183 1996
- 48 北九州市教育文化事業団埋蔵文化財調査室 『小倉城跡』 北九州市埋蔵文化財調査報告書196 1997
- 49 北九州市教育文化事業団埋蔵文化財調査室 『大積前田遺跡』 北九州市埋蔵文化財調査報告書201 1997
- 50 北九州市教育文化事業団埋蔵文化財調査室 『永犬丸遺跡群1』 北九州市埋蔵文化財調査報告書206 1997
- 51 北九州市教育文化事業団埋蔵文化財調査室 『金丸遺跡2』 北九州市埋蔵文化財調査報告書210 1998
- 52 北九州市教育文化事業団埋蔵文化財調査室 『光照寺遺跡1』 北九州市埋蔵文化財調査報告書233 1999
- 53 北九州市教育文化事業団埋蔵文化財調査室 『上貫遺跡』 北九州市埋蔵文化財調査報告書247 2000
- 54 北九州市教育文化事業団埋蔵文化財調査室 『行正遺跡』 北九州市埋蔵文化財調査報告書254 2000
- 55 北野町教育委員会 『仁王丸遺跡』 北野町文化財調査報告書10 1998
- 56 九州歴史資料館 「第21次調査」 『大宰府史跡 昭和47年度発掘調査概報』 1973
- 57 九州歴史資料館 「第33次調査」 『大宰府史跡 昭和49年度発掘調査概報』 1975
- 58 九州歴史資料館 「第38次調査」 『大宰府史跡 昭和51年度発掘調査概報』 1977
- 59 九州歴史資料館 「第45次調査」 『大宰府史跡 昭和52年度発掘調査概報』 1978
- 60 九州歴史資料館 「第47次調査」 『大宰府史跡 昭和52年度発掘調査概報』 1978
- 61 九州歴史資料館 「条坊の調査」 『大宰府史跡 昭和53年度発掘調査概報』 1979
- 62 九州歴史資料館 「第57次調査」 『大宰府史跡 昭和53年度発掘調査概報』 1980
- 63 九州歴史資料館 「第65-2次調査」 『大宰府史跡 昭和54年度発掘調査概報』 1980

- 64 九州歴史資料館 「第70次調査」 『大宰府史跡 昭和56年度発掘調査概報』 1982
- 65 九州歴史資料館 「第71次調査」 『大宰府史跡 昭和56年度発掘調査概報』 1982
- 66 九州歴史資料館 「第78次調査」 『大宰府史跡 昭和57年度発掘調査概報』 1983
- 67 九州歴史資料館 「第99次調査」 『大宰府史跡 昭和61年度発掘調査概報』 1987
- 68 九州歴史資料館 「第102次調査」 『大宰府史跡 昭和61年度発掘調査概報』 1987
- 69 九州歴史資料館 「第103次調査」 『大宰府史跡 昭和61年度発掘調査概報』 1987
- 70 九州歴史資料館 「第97次調査」 『大宰府史跡 昭和62年度発掘調査概報』 1988
- 71 九州歴史資料館 「第109、111次調査」 『大宰府史跡 昭和63年度発掘調査概報』 1989
- 72 九州歴史資料館 「第117次調査」 『大宰府史跡 平成元年度発掘調査報告概報』 1990
- 73 九州歴史資料館 「第119次調査」 『大宰府史跡 平成元年度発掘調査報告概報』 1990
- 74 九州歴史資料館 「第120次調査」 『大宰府史跡 平成元年度発掘調査報告概報』 1990
- 75 九州歴史資料館 「第121次調査」 『大宰府史跡 平成2年度発掘調査報告概報』 1990
- 76 九州歴史資料館 「第122次調査」 『大宰府史跡 平成2年度発掘調査報告概報』 1990
- 77 九州歴史資料館 「第130次調査」 『大宰府史跡 平成4年度発掘調査報告概報』 1990
- 78 九州歴史資料館 「第144次調査」 『大宰府史跡 平成4年度発掘調査報告概報』 1990
- 79 九州歴史資料館 「第154次調査」 『大宰府史跡 平成6年度発掘調査報告概報』 1990
- 80 九州歴史資料館 「第163次調査」 『大宰府史跡 平成7年度発掘調査報告概報』 1990
- 81 九州歴史資料館 「第175次調査」 『大宰府史跡 平成8年度発掘調査報告概報』 1990
- 82 九州歴史資料館 『田中幸夫氏寄贈品目録』 1982
- 83 久留米市教育委員会 『茶臼山・東光寺遺跡』 久留米市文化財調査報告書9 1974
- 84 久留米市教育委員会 『筑後国府跡』 久留米市埋蔵文化財調査報告書20 1976
- 85 久留米市教育委員会 『久留米東バイパス関係埋蔵文化財調査報告』 久留米市文化財調査報告書28 1981
- 86 久留米市教育委員会 『東部土地地区画整理事業関係埋蔵文化財調査報告書2』 久留米市文化財調査報告書36 1983
- 87 久留米市教育委員会 『久留米市埋蔵文化財集報（Ⅰ）新婦遺跡・吹上遺跡』 久留米市文化財調査報告書47 1986
- 88 久留米市教育委員会 『横道遺跡（Ⅰ）- 歴史時代編 -』 久留米市文化財調査報告書49 1987
- 89 久留米市教育委員会 『東部地区埋蔵文化財調査報告書10』 久留米市文化財調査報告書66 1991
- 90 久留米市教育委員会 『東部地区埋蔵文化財調査報告書13』 久留米市文化財調査報告書88 1994
- 91 久留米市教育委員会 『神道遺跡第15次調査』 久留米市文化財調査報告書91 1994
- 92 久留米市教育委員会 『津福西小路遺跡』 久留米市文化財調査報告書95 1984
- 93 久留米市教育委員会 『大善寺北部地区遺跡群V』 久留米市文化財調査報告書112 1996
- 94 久留米市教育委員会 『筑後国府跡 平成7年度発掘調査概報』 久留米市文化財調査報告書113 1996
- 95 久留米市教育委員会 『城崎遺跡- 第2次調査 -』 久留米市文化財調査報告書118 1996
- 96 久留米市教育委員会 『ヘボノ木遺跡- 62次調査 -』 久留米市文化財調査報告書121 1996
- 97 久留米市教育委員会 『大善寺北部地区遺跡群VI』 久留米市文化財調査報告書129 1997
- 98 久留米市教育委員会 『大善寺遺跡II』 久留米市文化財調査報告書137 1998
- 99 久留米市教育委員会 『久留米市内遺跡群』 久留米市文化財調査報告書140 1998
- 100 久留米市教育委員会 『大谷古墳群』 久留米市埋蔵文化財調査報告書166 2000
- 101 久留米市教育委員会 『横道遺跡II』 久留米市埋蔵文化財調査報告書173 2001
- 102 犀川町教育委員会 『城井遺跡群』 犀川町文化財調査報告書3 1992
- 103 志摩町教育委員会 『御床松原遺跡』 志摩町文化財調査報告書3 1983
- 104 下川達彌 「滑石製石鍋出土地名表（九州・沖縄）」 『九州文化史研究所紀要』 29 九州大学九州文化史研究施設 1984
- 105 住宅・都市整備公団 『十郎川（Ⅰ）- 福岡市早良平野石丸・古川遺跡』 1982
- 106 太宰府市教育委員会 『筑前国分寺・陣ノ尾遺跡（左郭八条七坊の調査）』 大宰府の文化財4 1981
- 107 太宰府市教育委員会 『大宰府条坊跡VII』 太宰府市の文化財28 1995
- 108 太宰府市教育委員会 『大宰府条坊跡IX』 太宰府市の文化財30 1996
- 109 太宰府市教育委員会 『筑前国分寺跡I』 太宰府市の文化財32 1997
- 110 太宰府市教育委員会 『辻遺跡』 太宰府市の文化財33 1997
- 111 太宰府市教育委員会 『大宰府条坊跡X』 太宰府市の文化財37 1998
- 112 大刀洗町教育委員会 『大刀洗町内遺跡群』 大刀洗町文化財調査報告書3 1993
- 113 段谷地所開発株式会社 『京ノ隈遺跡』 1976
- 114 筑後市教育委員会 『高江遺跡』 筑後市文化財調査報告書7 1991
- 115 筑後市教育委員会 『筑後北部第二地区遺跡群』 筑後市文化財調査報告書16 1995
- 116 筑後市教育委員会 『筑後東部地区遺跡群III』 筑後市文化財調査報告書25 2000
- 117 筑紫野市教育委員会 『西小田地区遺跡』 筑紫野市文化財調査報告書11 1985
- 118 筑紫野市教育委員会 『丸隈遺跡』 筑紫野市文化財調査報告書16 1987
- 119 筑紫野市教育委員会 『脇田遺跡III』 筑紫野市文化財調査報告書43 1994
- 120 筑紫野市教育委員会 『常松遺跡』 筑紫野市文化財調査報告書55 1997
- 121 筑紫野市教育委員会 『岡田地区遺跡群II - I 区の調査 -』 筑紫野市文化財調査報告書56 1998
- 122 筑紫野市教育委員会 『岡田地区遺跡群III - II 区の調査 -』 筑紫野市文化財調査報告書57 1998
- 123 津屋崎町教育委員会 『在自遺跡群II』 津屋崎町文化財調査報告書10 1995
- 124 津屋崎町教育委員会 『生家釘ヶ裏遺跡』 津屋崎町文化財調査報告書14 1998
- 125 豊津町教育委員会 『豊前国府 昭和61年度発掘調査概報』 豊津町文化財調査報告書5 1987
- 126 日本住宅公団・九州大学考古学研究室 『鹿部山遺跡』 1973
- 127 杷木町教育委員会 『穂坂天神原遺跡』 杷木町文化財調査報告書2 1995
- 128 久山町教育委員会 『天神面遺跡』 久山町文化財調査報告書4 1999
- 129 福岡県教育委員会 『宗崎遺跡』 九州縦貫自動車道関係埋蔵文化財調査報告 1 1970

- 130 福岡県教育委員会 『湯納遺跡』 今宿バイパス関係埋蔵文化財調査報告書1 1970
- 131 福岡県教育委員会 『湯納遺跡』 今宿バイパス関係埋蔵文化財調査報告書4 1976
- 132 福岡県教育委員会 『遠園』 九州縦貫自動車道関係埋蔵文化財調査報告書16 1977
- 133 福岡県教育委員会 『高良山大祝邸の発掘調査』 九州縦貫自動車道関係埋蔵文化財調査報告書15 1977
- 134 福岡県教育委員会 『宗崎遺跡の発掘調査』 九州縦貫自動車道関係埋蔵文化財調査報告書15 1977
- 135 福岡県教育委員会 『筑紫郡大宰府町所在御笠川南条坊遺跡』 福岡南バイパス関係埋蔵文化財調査報告48 1978
- 136 福岡県教育委員会 『中屋敷遺跡』 九州縦貫自動車道埋蔵文化財調査報告書24 1979
- 137 福岡県教育委員会 『今光・地余遺跡』 1980
- 138 福岡県教育委員会 『竹戸遺跡』 二丈・浜玉道路関係埋蔵文化財調査報告書Ⅰ 1980
- 139 福岡県教育委員会 『広田遺跡』 二丈・浜玉道路関係埋蔵文化財調査報告書Ⅱ 1982
- 140 福岡県教育委員会 『赤岸遺跡』 今宿バイパス関係埋蔵文化財調査報告書7 1982
- 141 福岡県教育委員会 『三雲遺跡』 福岡県文化財調査報告書65 1983
- 142 福岡県教育委員会 『石崎曲り田遺跡』 今宿バイパス関係埋蔵文化財調査報告書8 1983
- 143 福岡県教育委員会 『観音丸遺跡』 福岡県文化財調査報告書71 1985
- 144 福岡県教育委員会 『大江北遺跡』 福岡県文化財調査報告書76 1987
- 145 福岡県教育委員会 『箱崎遺跡』 福岡県文化財調査報告書79 1987
- 146 福岡県教育委員会 『金栗遺跡』 福岡県文化財調査報告書82 1988
- 147 福岡県教育委員会 『塚堂遺跡』 一般国道210号線浮羽バイパス関係埋蔵文化財調査報告書5 1988
- 148 福岡県教育委員会 『塚元遺跡』 福岡東バイパス関係埋蔵文化財調査報告書 1990
- 149 福岡県教育委員会 『高江原口遺跡』 福岡県文化財調査報告書109 1993
- 150 福岡県教育委員会 『大宰府条坊跡127次調査』 福岡県文化財調査報告書107 1993
- 151 福岡県教育委員会 『砥上上林遺跡Ⅰ』 福岡県文化財調査報告書103 1993
- 152 福岡県教育委員会 『狐塚南遺跡』 九州横断自動車道関係埋蔵文化財調査報告書28 1994
- 153 福岡県教育委員会 『治部ノ上遺跡』 九州横断自動車道関係埋蔵文化財調査報告書32 1994
- 154 福岡県教育委員会 『蒲ノ田A・B遺跡』 福岡県文化財調査報告書126 1996
- 155 福岡県教育委員会 『久富斗代遺跡』 福岡県文化財調査報告書124 1996
- 156 福岡県教育委員会 『志波桑ノ本遺跡』 九州横断自動車道関係埋蔵文化財調査報告書45 1996
- 157 福岡県教育委員会 『天園遺跡』 九州横断自動車道関係埋蔵文化財調査報告書42 1996
- 158 福岡県教育委員会 『江栗遺跡』 九州横断自動車道関係埋蔵文化財調査報告書45 1997
- 159 福岡県教育委員会 『西法寺遺跡』 九州横断自動車道関係埋蔵文化財調査報告書47 1997
- 160 福岡県教育委員会 『下林西田遺跡』 福岡県文化財調査報告書132 1998
- 161 福岡県教育委員会 『才田遺跡』 九州横断自動車道関係埋蔵文化財調査報告書48 1998
- 162 福岡県教育委員会 『東才田遺跡』 九州横断自動車道関係埋蔵文化財調査報告書48 1998
- 163 福岡県教育委員会 『上唐原了生遺跡Ⅰ』 一級河川山国川築堤関係埋蔵文化財調査報告書4 1999
- 164 福岡県教育委員会 『百留居屋敷遺跡』 一級河川山国川築堤関係埋蔵文化財調査報告書3 1999
- 165 福岡県教育委員会 『上別府沖代遺跡・上別府園田遺跡』 福岡県文化財調査報告書152 2000
- 166 福岡県教育委員会 『船越高原A遺跡Ⅰ』 浮羽バイパス関係埋蔵文化財調査報告書13 2000
- 167 福岡県教育委員会 『上唐原了生遺跡Ⅲ』 一級河川山国川築堤関係埋蔵文化財調査報告書6 2001
- 168 福岡県教育委員会 『越路六郎遺跡・越路貴船遺跡』 福岡県文化財調査報告書161 2001
- 169 福岡市教育委員会 『和白遺跡群』 福岡市埋蔵文化財調査報告書18 1971
- 170 福岡市教育委員会 『多々良遺跡』 福岡市埋蔵文化財調査報告書20 1972
- 171 福岡市教育委員会 『牟多田遺跡』 福岡市埋蔵文化財調査報告書27 1974
- 172 福岡市教育委員会 『山陽新幹線埋蔵文化財調査報告書(五十川高木遺跡)』 福岡市埋蔵文化財調査報告書32 1975
- 173 福岡市教育委員会 『蒲田遺跡』 福岡市埋蔵文化財調査報告書33 1975
- 174 福岡市教育委員会 『三宅庵寺発掘調査報告書』 福岡市埋蔵文化財調査報告書50 1979
- 175 福岡市教育委員会 『海の中道遺跡』 福岡市埋蔵文化財調査報告書87 1982
- 176 福岡市教育委員会 『席田遺跡群久保園遺跡』 福岡市埋蔵文化財調査報告書91 1983
- 177 福岡市教育委員会 『多々良込田遺跡Ⅲ』 福岡市埋蔵文化財調査報告書121 1985
- 178 福岡市教育委員会 『柏原遺跡群Ⅲ』 福岡市埋蔵文化財調査報告書157 1987
- 179 福岡市教育委員会 『下山田乙女田遺跡』 福岡市埋蔵文化財調査報告書170 1987
- 180 福岡市教育委員会 『今山遺跡』 福岡市埋蔵文化財調査報告書584 1998
- 181 福岡市教育委員会 『吉塚1』 福岡市埋蔵文化財調査報告書202 1989
- 182 福岡市教育委員会 『太田遺跡Ⅰ』 福岡市埋蔵文化財調査報告書239 1991
- 183 福岡市教育委員会 『徳永遺跡』 福岡市埋蔵文化財調査報告書242 1991
- 184 福岡市教育委員会 『箱崎遺跡2』 福岡市埋蔵文化財調査報告書262 1991
- 185 福岡市教育委員会 『立花寺1』 福岡市埋蔵文化財調査報告書272 1992
- 186 福岡市教育委員会 『堅粕1』 福岡市埋蔵文化財調査報告書274 1992
- 187 福岡市教育委員会 『福岡嬢肥前掘第3次調査報告』 福岡市埋蔵文化財調査報告書293 1992
- 188 福岡市教育委員会 『谷口遺跡』 福岡市埋蔵文化財調査報告書311 1992
- 189 福岡市教育委員会 『脇山Ⅲ』 福岡市埋蔵文化財調査報告書311 1992
- 190 福岡市教育委員会 『野方久保遺跡Ⅱ』 福岡市埋蔵文化財調査報告書348 1983
- 191 福岡市教育委員会 『田島小松浦遺跡・田島A遺跡』 福岡市埋蔵文化財調査報告書647 2000
- 192 福岡市教育委員会 『峯遺跡』 福岡市埋蔵文化財調査報告書197 1989
- 193 福岡市教育委員会 『峯遺跡2』 福岡市埋蔵文化財調査報告書618 1999
- 194 福岡市教育委員会 『香椎A』 福岡市埋蔵文化財調査報告書317 1993
- 195 福岡市教育委員会 『香椎A遺跡2』 福岡市埋蔵文化財調査報告書622 2000

196	福岡市教育委員会	『箱崎7』福岡市埋蔵文化財調査報告書591	1999	
197	福岡市教育委員会	『箱崎8』福岡市埋蔵文化財調査報告書592	1999	
198	福岡市教育委員会	『戸原麦尾遺跡II』福岡市埋蔵文化財調査報告書201	1989	
199	福岡市教育委員会	『戸原麦尾遺跡III』福岡市埋蔵文化財調査報告書217	1990	
200	福岡市教育委員会	『田村遺跡III』福岡市埋蔵文化財調査報告書167	1987	
201	福岡市教育委員会	『田村遺跡IV』福岡市埋蔵文化財調査報告書168	1987	
202	福岡市教育委員会	『田村遺跡V』福岡市埋蔵文化財調査報告書192	1988	
203	福岡市教育委員会	『田村遺跡VI』福岡市埋蔵文化財調査報告書200	1989	
204	福岡市教育委員会	『田村遺跡X』福岡市埋蔵文化財調査報告書385	1994	
205	福岡市教育委員会	『田村遺跡XI』福岡市埋蔵文化財調査報告書423	1995	
206	福岡市教育委員会	『都市計画道路博多駅築港線関係埋蔵文化財調査報告書I』	福岡市埋蔵文化財調査報告書183	1988
207	福岡市教育委員会	『都市計画道路博多駅築港線関係埋蔵文化財調査報告書II』	福岡市埋蔵文化財調査報告書184	1988
208	福岡市教育委員会	『都市計画道路博多駅築港線関係埋蔵文化財調査報告書III』	福岡市埋蔵文化財調査報告書204	1989
209	福岡市教育委員会	『都市計画道路博多駅築港線関係埋蔵文化財調査報告書IV』	福岡市埋蔵文化財調査報告書205	1989
210	福岡市教育委員会	『都市計画道路博多駅築港線関係埋蔵文化財調査報告書V』	福岡市埋蔵文化財調査報告書221	1991
211	福岡市教育委員会	『那珂遺跡』福岡市埋蔵文化財調査報告書162	1987	
212	福岡市教育委員会	『那珂3』福岡市埋蔵文化財調査報告書253	1991	
213	福岡市教育委員会	『那珂7』福岡市埋蔵文化財調査報告書323	1993	
214	福岡市教育委員会	『那珂10』福岡市埋蔵文化財調査報告書365	1994	
215	福岡市教育委員会	『那珂11』福岡市埋蔵文化財調査報告書366	1994	
216	福岡市教育委員会	『那珂12』福岡市埋蔵文化財調査報告書367	1994	
217	福岡市教育委員会	『那珂16』福岡市埋蔵文化財調査報告書455	1996	
218	福岡市教育委員会	『那珂19』福岡市埋蔵文化財調査報告書525	1997	
219	福岡市教育委員会	『那珂24』福岡市埋蔵文化財調査報告書638	2000	
220	福岡市教育委員会	『入部III』福岡市埋蔵文化財調査報告書310	1992	
221	福岡市教育委員会	『入部IV』福岡市埋蔵文化財調査報告書343	1993	
222	福岡市教育委員会	『入部V』福岡市埋蔵文化財調査報告書424	1995	
223	福岡市教育委員会	『博多-高速鉄道調査(3)-』福岡市埋蔵文化財調査報告書156	1987	
224	福岡市教育委員会	『博多-高速鉄道調査(4)-』福岡市埋蔵文化財調査報告書193	1988	
225	福岡市教育委員会	『博多VI』福岡市埋蔵文化財調査報告書120	1985	
226	福岡市教育委員会	『博多VII』福岡市埋蔵文化財調査報告書147	1987	
227	福岡市教育委員会	『博多VIII』福岡市埋蔵文化財調査報告書148	1987	
228	福岡市教育委員会	『博多IX』福岡市埋蔵文化財調査報告書149	1987	
229	福岡市教育委員会	『博多X』福岡市埋蔵文化財調査報告書120	1985	
230	福岡市教育委員会	『博多11』福岡市埋蔵文化財調査報告書120	1985	
231	福岡市教育委員会	『博多12』福岡市埋蔵文化財調査報告書120	1985	
232	福岡市教育委員会	『博多13』福岡市埋蔵文化財調査報告書120	1985	
233	福岡市教育委員会	『博多14』福岡市埋蔵文化財調査報告書229	1990	
234	福岡市教育委員会	『博多15』福岡市埋蔵文化財調査報告書230	1990	
235	福岡市教育委員会	『博多16』福岡市埋蔵文化財調査報告書244	1991	
236	福岡市教育委員会	『博多17』福岡市埋蔵文化財調査報告書245	1991	
237	福岡市教育委員会	『博多20』福岡市埋蔵文化財調査報告書248	1991	
238	福岡市教育委員会	『博多21』福岡市埋蔵文化財調査報告書249	1991	
239	福岡市教育委員会	『博多27』福岡市埋蔵文化財調査報告書282	1992	
240	福岡市教育委員会	『博多29』福岡市埋蔵文化財調査報告書284	1992	
241	福岡市教育委員会	『博多30』福岡市埋蔵文化財調査報告書285	1992	
242	福岡市教育委員会	『博多31』福岡市埋蔵文化財調査報告書286	1992	
243	福岡市教育委員会	『博多35』福岡市埋蔵文化財調査報告書327	1993	
244	福岡市教育委員会	『博多36』福岡市埋蔵文化財調査報告書328	1993	
245	福岡市教育委員会	『博多37』福岡市埋蔵文化財調査報告書329	1993	
246	福岡市教育委員会	『博多38』福岡市埋蔵文化財調査報告書330	1993	
247	福岡市教育委員会	『博多40』福岡市埋蔵文化財調査報告書332	1993	
248	福岡市教育委員会	『博多41』福岡市埋蔵文化財調査報告書370	1994	
249	福岡市教育委員会	『博多45』福岡市埋蔵文化財調査報告書394	1995	
250	福岡市教育委員会	『博多47』福岡市埋蔵文化財調査報告書396	1995	
251	福岡市教育委員会	『博多48』福岡市埋蔵文化財調査報告書397	1995	
252	福岡市教育委員会	『博多50』福岡市埋蔵文化財調査報告書447	1996	
253	福岡市教育委員会	『博多51』福岡市埋蔵文化財調査報告書448	1996	
254	福岡市教育委員会	『博多53』福岡市埋蔵文化財調査報告書450	1996	
255	福岡市教育委員会	『博多57』福岡市埋蔵文化財調査報告書552	1997	
256	福岡市教育委員会	『博多59』福岡市埋蔵文化財調査報告書532	1997	
257	福岡市教育委員会	『博多61』福岡市埋蔵文化財調査報告書556	1998	
258	福岡市教育委員会	『博多63』福岡市埋蔵文化財調査報告書558	1998	
259	福岡市教育委員会	『博多64』福岡市埋蔵文化財調査報告書559	1998	
260	福岡市教育委員会	『博多65』福岡市埋蔵文化財調査報告書560	1998	
261	福岡市教育委員会	『博多67』福岡市埋蔵文化財調査報告書594	1999	

- 262 福岡市教育委員会 『博多71』 福岡市埋蔵文化財調査報告書629 2000
 263 福岡市教育委員会 『板付』 福岡市埋蔵文化財調査報告書35 1976
 264 福岡市教育委員会 『板付周辺遺跡調査報告書2』 福岡市埋蔵文化財調査報告書31 1975
 265 福岡市教育委員会 『板付周辺遺跡調査報告書7』 福岡市埋蔵文化財調査報告書65 1981
 266 福岡市教育委員会 『板付周辺遺跡調査報告書18』 福岡市埋蔵文化財調査報告書539 1997
 267 福岡市教育委員会 『有田・小田部1』 福岡市埋蔵文化財調査報告書58 1980
 268 福岡市教育委員会 『有田・小田部4』 福岡市埋蔵文化財調査報告書96 1983
 269 福岡市教育委員会 『有田・小田部5』 福岡市埋蔵文化財調査報告書110 1984
 270 福岡市教育委員会 『有田・小田部6』 福岡市埋蔵文化財調査報告書113 1985
 271 福岡市教育委員会 『有田・小田部7』 福岡市埋蔵文化財調査報告書139 1986
 272 福岡市教育委員会 『有田・小田部8』 福岡市埋蔵文化財調査報告書155 1987
 273 福岡市教育委員会 『有田・小田部9』 福岡市埋蔵文化財調査報告書173 1988
 274 福岡市教育委員会 『有田・小田部11』 福岡市埋蔵文化財調査報告書234 1990
 275 福岡市教育委員会 『有田・小田部16』 福岡市埋蔵文化財調査報告書308 1992
 276 福岡市教育委員会 『有田・小田部18』 福岡市埋蔵文化財調査報告書340 1993
 277 福岡市教育委員会 『有田・小田部19』 福岡市埋蔵文化財調査報告書377 1994
 278 福岡市教育委員会 『有田・小田部20』 福岡市埋蔵文化財調査報告書378 1994
 279 福岡市教育委員会 『有田・小田部22』 福岡市埋蔵文化財調査報告書427 1995
 280 福岡市教育委員会 『有田・小田部23』 福岡市埋蔵文化財調査報告書470 1996
 281 福岡市教育委員会 『有田・小田部24』 福岡市埋蔵文化財調査報告書471 1996
 282 福岡市教育委員会 『有田・小田部28』 福岡市埋蔵文化財調査報告書513 1997
 283 福岡市教育委員会 『有田・小田部32』 福岡市埋蔵文化財調査報告書608 1999
 284 豊前市教育委員会 『如法寺』 豊前市文化財調査報告書4 1983
 285 文化財保護委員会 『志登支石墓群』 埋蔵文化財発掘調査報告書4 1956
 286 三潞町教育委員会 『ベキ遺跡』 三潞町文化財調査報告書1 1989
 287 宗像市教育委員会 『埋蔵文化財調査報告書-1986年度-』 宗像市文化財発掘調査報告書12 1987
 288 宗像市教育委員会 『富地原森』 宗像市文化財発掘調査報告書40 1995
 289 宗像市教育委員会 『久原瀧ヶ下』 宗像市文化財調査報告書48 2000
 290 夜須町教育委員会 『夜須地区遺跡群X V 砥上上林遺跡』 夜須町文化財調査報告書27 1993
 291 夜須町教育委員会 『夜須地区遺跡群X X I 切杭遺跡』 夜須町文化財調査報告書36 1997
 292 八女市教育委員会 『室岡山ノ上遺跡』 八女市文化財調査報告書8 1982
 293 八女市教育委員会 『松本遺跡(第2次調査)』 八女市文化財調査報告書37 1995
 294 八女市教育委員会 『前田遺跡』 八女市文化財調査報告書40 1995
 295 吉富町教育委員会 『岡為造氏収集考古資料集成』 1983
 296 福岡市教育委員会 『藤崎遺跡』 福岡市文化財調査報告書607 1999
 297 久留米市教育委員会 『ヘボノ木遺跡』 久留米市文化財調査報告書115 1996
 298 福岡県教育委員会 『本郷流川遺跡』 福岡県文化財調査報告書165 2001
 299 福岡県教育委員会 『山陽新幹線関係埋蔵文化財発掘調査報告9』 1978

佐賀県

- 1 伊万里市教育委員会 『天神粥遺跡・浦川内東方遺跡・鈴桶遺跡』 伊万里市文化財調査報告書17 1985
 2 伊万里市教育委員会 『西尾遺跡-A地点-』 伊万里市文化財調査報告書23 1988
 3 伊万里市教育委員会 『西尾遺跡-C地点-』 伊万里市文化財調査報告書29 1989
 4 牛津町教育委員会 『柿畑遺跡I・丸石塚遺跡I』 牛津町文化財調査報告書2 1992
 5 鹿島市教育委員会 『不動遺跡(C地区)』 鹿島市文化財調査報告書6 1990
 6 唐津市教育委員会 『見借遺跡群』 唐津市文化財調査報告書16 1986
 7 唐津市教育委員会 『神田中村遺跡』 唐津市文化財調査報告書49 1992
 8 唐津市教育委員会 『久里双水古墳群確認調査概要報告』 唐津市文化財調査報告書53 1993
 9 唐津市教育委員会 『徳蔵谷遺跡』 唐津市文化財調査報告書57 1994
 10 唐津市教育委員会 『佐志中道遺跡』 唐津市文化財調査報告書78 1997
 11 唐津市教育委員会 『唐津市遺跡確認調査(14)』 唐津市文化財調査報告書81 1998
 12 神崎町教育委員会 『尾崎土生遺跡』 神崎町文化財調査報告書65 1999
 13 久保田町教育委員会 『後藤館跡』 久保田町文化財調査報告書3 1998
 14 佐賀県教育委員会 『戊遺跡』 佐賀県文化財調査報告書36 1976
 15 佐賀県教育委員会 『尾崎利田遺跡』 佐賀県文化財調査報告書55 1980
 16 佐賀県教育委員会 『押川遺跡・座主遺跡・前田原遺跡』 佐賀県文化財調査報告書60 1981
 17 佐賀県教育委員会 『直代遺跡-三養基郡三根町-』 佐賀県文化財調査報告書67 1983
 18 佐賀県教育委員会 『下石動遺跡』 九州横断自動車動関係埋蔵文化財調査報告書6 1985
 19 佐賀県教育委員会 『佐賀県農業基盤整備事業に係る文化財調査報告書3』 佐賀県文化財調査報告書79 1985
 20 佐賀県教育委員会 『筑後川下流用水事業に係る文化財調査報告書1』 佐賀県文化財調査報告書80 1985
 21 佐賀県教育委員会 『佐賀県農業基盤整備事業に係る文化財調査報告書4』 佐賀県文化財調査報告書83 1986
 22 佐賀県教育委員会 『筑後川下流用水事業に係る文化財調査報告書2』 佐賀県文化財調査報告書93 1989
 23 佐賀県教育委員会 『西石動遺跡』 九州横断自動車動関係埋蔵文化財調査報告書12 1990
 24 佐賀県教育委員会 『本村遺跡』 佐賀県文化財調査報告書102 1991
 25 佐賀県教育委員会 『東福寺遺跡』 九州横断自動車動関係埋蔵文化財調査報告書17 佐賀県文化財調査報告書121 1994
 26 佐賀市教育委員会 『柴尾橋下流遺跡』 佐賀市埋蔵文化財調査報告書14 1982

- 27 佐賀市教育委員会 『泉遺跡』 佐賀市文化財調査報告書16 1985
- 28 佐賀市教育委員会 『村徳永遺跡-J地区の調査-』 佐賀市文化財調査報告書34 1991
- 29 佐賀市教育委員会 『宿野遺跡』 佐賀市文化財調査報告書44 1993
- 30 佐賀市教育委員会 『観音遺跡』 佐賀市文化財調査報告書46 1993
- 31 佐賀市教育委員会 『牟田寄遺跡』 佐賀市文化財調査報告書49 1993
- 32 佐賀市教育委員会 『増田遺跡群II-増田遺跡3区・津留遺跡1区-』 佐賀市文化財調査報告書50 1994
- 33 佐賀市教育委員会 『御手水遺跡・琵琶原遺跡・川久保松原遺跡・川久保遺跡』 佐賀市文化財調査報告書55 1994
- 34 佐賀市教育委員会 『大西屋敷遺跡I-1区の調査-』 佐賀市文化財調査報告書56 1994
- 35 佐賀市教育委員会 『東高木遺跡II-4区の調査-』 佐賀市文化財調査報告書57 1995
- 36 佐賀市教育委員会 『友貞遺跡-7区の調査-』 佐賀市文化財調査報告書60 1995
- 37 佐賀市教育委員会 『西屋敷遺跡II-2区の調査-』 佐賀市文化財調査報告書62 1995
- 38 佐賀市教育委員会 『御手水遺跡II 2区の調査』 佐賀市文化財調査報告書64 1995
- 39 佐賀市教育委員会 『下村遺跡-1・2区の調査-』 佐賀市文化財調査報告書74 1996
- 40 佐賀市教育委員会 『東千布遺跡III 3区の調査』 佐賀市文化財調査報告書78 1997
- 41 佐賀市教育委員会 『西千布遺跡-2~7区-』 佐賀市文化財調査報告書80 1997
- 42 佐賀市教育委員会 『妙常寺北遺跡(1・2区)、妙常寺南遺跡(1区)』 佐賀市文化財調査報告書82 1997
- 43 佐賀市教育委員会 『牟田寄遺跡IV 9A区の調査』 佐賀市文化財調査報告書83 1997
- 44 佐賀市教育委員会 『牟田寄遺跡VI-15・16・17区の調査-』 佐賀市文化財調査報告書89 1998
- 45 佐賀市教育委員会 『コマガリ遺跡』 佐賀市文化財調査報告書94 1998
- 46 佐賀市教育委員会 『ウー屋敷遺跡』 佐賀市文化財調査報告書101 1999
- 47 佐賀市教育委員会 『牟田寄遺跡VII』 佐賀市文化財調査報告書102 1999
- 48 佐賀市教育委員会 『坪の上遺跡II』 佐賀市文化財調査報告書105 1999
- 49 佐賀市教育委員会 『村徳永遺跡』 佐賀市文化財調査報告書109 2000
- 50 佐賀市教育委員会 『森田遺跡II』 佐賀市文化財調査報告書110 2000
- 51 佐賀市教育委員会 『増田遺跡群IV』 佐賀市文化財調査報告書111 2000
- 52 塩田町教育委員会 『吉浦遺跡発掘調査報告書』 塩田町文化財調査報告書5 1991
- 53 塩田町教育委員会 『大黒町遺跡発掘調査報告書』 塩田町文化財調査報告書10 1994
- 54 下川達彌 「滑石製石鍋出土地名表(九州・沖縄)」 『九州文化史研究所紀要』 29 九州大学九州文化史研究施設 1984
- 55 武雄市教育委員会 『みやこ遺跡』『六角川河川改修工事に伴う埋蔵文化財調査報告書 上』 武雄市文化財調査報告書15 1986
- 56 武雄市教育委員会 『茂手遺跡』『六角川河川改修工事に伴う埋蔵文化財調査報告書 下』 武雄市文化財調査報告書15 1986
- 57 武雄市教育委員会 『下貝原遺跡』 武雄市文化財調査報告書18 1988
- 58 武雄市教育委員会 『甕屋遺跡・玉江遺跡・小野原遺跡』 武雄市文化財調査報告書20 1989
- 59 武雄市教育委員会 『南永野遺跡・市場遺跡・吉祥寺遺跡』 武雄市文化財調査報告書22 1990
- 60 武雄市教育委員会 『天神裏遺跡』 武雄市文化財調査報告書23 1990
- 61 武雄市教育委員会 『小楠遺跡・梶原遺跡』 武雄市文化財調査報告書26 1991
- 62 千代田町教育委員会 『崎村遺跡』 千代田町文化財調査報告書1 1981
- 63 千代田町教育委員会 『姉遺跡』 千代田町文化財調査報告書3 1985
- 64 千代田町教育委員会 『黒井遺跡』 千代田町文化財調査報告書6 1987
- 65 千代田町教育委員会 『藤ノ木西分遺跡I・直島四本松遺跡』 千代田町文化財調査報告書9 1989
- 66 鳥栖市教育委員会 『鳥栖市団体育園場整備事業関係埋蔵文化財調査報告書』 鳥栖市文化財調査報告24 1985
- 67 七山村教育委員会 『馬川谷口遺跡1区・2区』 七山村文化財調査報告書2 2001
- 68 東脊振村教育委員会 『霊仙寺遺跡』 東脊振村文化財調査報告4 1980
- 69 三日月町教育委員会 『織島西分遺跡群II』 三日月町文化財調査報告書4 1984
- 70 三根町教育委員会 『天建寺土井内遺跡』 三根町文化財調査報告書2 1985
- 71 大和町教育委員会 『肥前国分寺跡』 大和町文化財調査報告書1 1976
- 72 呼子町教育委員会 『松尾田古墳群』 呼子町文化財調査報告書4 1988
- 73 佐賀市教育委員会 『江頭遺跡・森田遺跡』 佐賀市文化財調査報告書100 1999
- 74 佐賀市教育委員会 『徳永遺跡4・5・6区』 佐賀市文化財調査報告書118 2000
- 75 佐賀県教育委員会 『佐賀県農業基盤整備事業に関わる文化財調査報告書1』 佐賀県文化財調査報告 69 1983
- 76 唐津市教育委員会 『半田新田遺跡』 唐津市文化財調査報告書100 2001
- 77 芦刈町教育委員会 『小路遺跡』 芦刈町文化財発掘調査報告書 1980
- 78 千代田町教育委員会 『柴尾遺跡I・川崎遺跡』 千代田町文化財調査報告書7 1988

長崎県

- 1 宇久町教育委員会 『宇久山本遺跡』 宇久町文化財調査報告書3 1997
- 2 大瀬戸町教育委員会 『大瀬戸町石鍋製作所遺跡』 大瀬戸町文化財調査報告書1 1980
- 3 大村市黒丸遺跡調査会 『黒丸遺跡』 1980
- 4 大村市教育委員会 『黒丸遺跡ほか発掘調査概報 Vol.1 1994~1997』 大村市文化財調査報告20 1997
- 5 大村市教育委員会 『坂口館跡』 大村市文化財調査報告22 1998
- 6 大村市教育委員会 『富の原遺跡・大村館墓地・下荒瀬山下墓地』 大村市文化財調査報告21 1998
- 7 大村市文化財保護協会 『寿古遺跡』 1992
- 8 大村市文化財保護協会 『如法寺地区遺跡』 1992
- 9 大村市文化財保護協会 『富の原遺跡』 1995
- 10 下川達彌 「滑石製石鍋考」 『長崎県立美術館研究紀要』 2 長崎県立美術館 1974
- 11 下川達彌 「滑石製石鍋出土地名表(九州・沖縄)」 『九州文化史研究所紀要』 29 九州大学九州文化史研究施設 1984
- 12 長崎県教育委員会 『ケイマンゴ遺跡』 長崎県埋蔵文化財調査報告書52 1980

- 13 長崎県教育委員会 『五反田遺跡』 長崎県埋蔵文化財調査集報Ⅳ 長崎県文化財調査報告書55 1981
- 14 長崎県教育委員会 『九州横断自動車道建設に伴う埋蔵文化財緊急発掘調査報告書Ⅱ』 長崎県埋蔵文化財調査報告書56 1982
- 15 長崎県教育委員会 『宇久松原遺跡』 長崎県埋蔵文化財調査集報Ⅵ 長崎県文化財調査報告書66 1983
- 16 長崎県教育委員会 『開遺跡』 長崎県埋蔵文化財調査集報Ⅴ 長崎県文化財調査報告書57 1982
- 17 長崎県教育委員会 『今福遺跡Ⅰ』 長崎県文化財調査報告書68 1984
- 18 長崎県教育委員会 『名切遺跡』 長崎県文化財調査報告書71 1985
- 19 長崎県教育委員会 『九州横断自動車道建設に伴う埋蔵文化財緊急発掘調査報告書Ⅴ』 長崎県埋蔵文化財調査報告書72 1985
- 20 長崎県教育委員会・松浦市教育委員会 『榎田遺跡』 長崎県文化財調査報告書76 1985
- 21 長崎県教育委員会 『今福遺跡Ⅱ』 長崎県文化財調査報告書77 1985
- 22 長崎県教育委員会 『今福遺跡Ⅲ』 長崎県文化財調査報告書84 1986
- 23 長崎県教育委員会 『長崎県埋蔵文化財調査集報ⅩⅠ』 長崎県文化財調査報告書91 1988
- 24 長崎県教育委員会 『九州横断自動車道建設に伴う埋蔵文化財緊急発掘調査報告書Ⅵ』 長崎県埋蔵文化財調査報告書93 1989
- 25 長崎県教育委員会 『九州横断自動車道建設に伴う埋蔵文化財緊急発掘調査報告書Ⅶ』 長崎県埋蔵文化財調査報告書98 1990
- 26 長崎県教育委員会 『九州横断自動車道建設に伴う埋蔵文化財緊急発掘調査報告書Ⅷ』 長崎県埋蔵文化財調査報告書99 1991
- 27 長崎県教育委員会 『県内重要遺跡範囲確認調査Ⅱ』 長崎県文化財調査報告書114 1994
- 28 長崎県教育委員会 『伊木力遺跡Ⅰ』 長崎県文化財調査報告書126 1996
- 29 長崎県教育委員会 『黒丸遺跡Ⅰ』 長崎県文化財調査報告書127 1996
- 30 長崎県教育委員会 『馬乗石遺跡』 長崎県文化財調査報告書149 1998
- 31 長崎市教育委員会 『深掘貝塚発掘調査報告書』 1987
- 32 長崎市埋蔵文化財調査協議会 『矢上城跡』 1999
- 33 浜口叶・吉田正隆 『石錐の副葬名ある石棺』 『九州考古学』14 1962
- 34 東彼杵町教育委員会 『岡遺跡』 東彼杵町文化財調査報告書2 1988
- 35 東彼杵町教育委員会 『白井川遺跡』 東彼杵町文化財調査報告書3 1989
- 36 百人委員会 『中田遺跡』 百人委員会埋蔵文化財報告8 1977
- 37 長崎県教育委員会 『原始・古代の長崎県 資料編Ⅱ』 1998

熊本県

- 1 荒尾市教育委員会 『荒尾市の文化財(Ⅰ)』 荒尾市文化財調査報告書6 1992
- 2 荒尾市教育委員会・九州リゾート株式会社 『金山・榎製鉄遺跡群調査報告書』 荒尾市文化財調査報告書7 1992
- 3 植木町教育委員会 『慈恩寺経塚古墳Ⅱ』 植木町文化財調査報告書4 1995
- 4 宇土市教育委員会 『宇土城跡(西岡第)』 宇土市埋蔵文化財調査報告書1 1977
- 5 大津町教育委員会・瀬田裏遺跡調査団・株式会社阿蘇大津ゴルフ場 『瀬田裏遺跡調査報告Ⅰ』 大津町文化財調査報告 1991
- 6 乙益重隆 『湖州鏡-肥後古鏡聚英-』 『肥後考古』3 肥後考古学会 1983
- 7 熊本県教育委員会 『久保遺跡』 熊本県文化財調査報告書18 1975
- 8 熊本県教育委員会 『浜乃館』 熊本県文化財調査報告書21 1977
- 9 熊本県教育委員会 『蓮華寺跡・相良頼景館跡』 熊本県文化財調査報告書22 1977
- 10 熊本県教育委員会 『菊池川流域文化財調査報告書』 熊本県文化財調査報告書28 1978
- 11 熊本県教育委員会 『菊池川流域文化財調査報告書』 熊本県文化財調査報告書31 1978
- 12 熊本県教育委員会 『製鉄遺跡基本調査報告書』 熊本県文化財調査報告書36 1979
- 13 熊本県教育委員会 『車塚古墳・川田京坪遺跡・川田小筑遺跡・塩塚古墳』 熊本県文化財調査報告書46 1980
- 14 熊本県教育委員会 『生産遺跡基本調査報告書Ⅰ-製塩遺跡・製鉄遺跡・石器製作所-』 熊本県文化財調査報告書38 1986
- 15 熊本県教育委員会 『中小野・矢ノ下・目抜・アサケン』 熊本県文化財調査報告書39 1980
- 16 熊本県教育委員会 『平原瓦窯址』 熊本県文化財調査報告書40 1980
- 17 熊本県教育委員会 『境古墳群・境遺跡』 熊本県文化財調査報告書42 1980
- 18 熊本県教育委員会 『平原・野中遺跡』 熊本県文化財調査報告書43 1980
- 19 熊本県教育委員会 『古閑・小保山・天城』 熊本県文化財調査報告書47 1980
- 20 熊本県教育委員会 『赤見前田遺跡』 熊本県文化財調査報告書53 1981
- 21 熊本県教育委員会 『神水遺跡Ⅱ』 熊本県文化財調査報告書82 1986
- 22 熊本県教育委員会 『蔵城遺跡』 熊本県文化財調査報告書172 1999
- 23 熊本県教育委員会 『祇園遺跡』 熊本県文化財調査報告188 2000
- 24 熊本県教育委員会 『竈門寺原遺跡』 熊本県文化財調査報告190 2000
- 25 新熊本市史編纂委員会 『新熊本市史』 熊本市 1997
- 26 下川達彌 『滑石製石鍋出土地名表(九州・沖縄)』 『九州文化史研究所紀要』29 九州大学九州文化史研究施設 1984
- 27 西原村教育委員会 『西原村の史跡と文化財-遺跡出土品-』 1982
- 28 福田正文・坂田和弘・島津義昭 『大矢野原の石鍋』 『肥後考古』4 肥後考古学会 1983
- 29 本渡市教育委員会 『浜崎遺跡』 本渡市文化財調査報告書6 1993
- 30 三加和町教育委員会 『田中城跡』 三加和町文化財調査報告11・12 1997
- 31 三島格・島津義昭 『肥後石鍋出土一覧』 『肥後考古』4 肥後考古学会 1983
- 32 免田町教育委員会 『免田町の文化財』 1997
- 33 熊本県教育委員会 『沖松遺跡』 熊本県文化財調査報告書154 1996

大分県

- 1 犬飼町教育委員会 『犬飼地区遺跡発掘調査概報Ⅲ』 1990
- 2 宇佐市教育委員会 『駅館川流域遺跡群発掘調査概報 御播遺跡(Ⅱ)・高森遺跡(Ⅱ)』 1985
- 3 大分市教育委員会 『下郡遺跡群』 大分市下郡地区土地区画整理事業に伴う発掘調査概報2 1991
- 4 大分市教育委員会 『下郡遺跡群』 大分市下郡地区土地区画整理事業に伴う発掘調査概報3 1992

- 5 大分県教育委員会 『大分県内遺跡詳細分布調査概報』 4 1985
- 6 大分県教育委員会 『佐知遺跡』 大分県文化財調査報告書81 1989
- 7 大分県教育委員会 『横手遺跡群発掘調査報告書』 大分県文化財調査報告書93 1996
- 8 大分県教育委員会 『瀬戸墳墓群・瀬戸遺跡・帆足城跡』 九州横断自動車道関係埋蔵文化財調査報告書17 2000
- 9 大分県教育委員会 『後迫遺跡』 九州横断自動車道関係埋蔵文化財調査報告書18 2001
- 10 大分県教育委員会 『清太郎遺跡遺跡』 東九州自動車道関係埋蔵文化財調査報告書2 2001
- 11 久住町教育委員会 『市第Ⅰ遺跡・石田遺跡』 県営担い手育成基盤整備事業都野東部地区に伴う発掘調査報告書Ⅰ 1996
- 12 久住町教育委員会 『市第Ⅰ・Ⅱ遺跡・仏原Ⅰ・Ⅱ・Ⅲ遺跡』 県営担い手育成基盤整備事業都野東部地区に伴う発掘調査報告書Ⅱ 1997
- 13 国東町教育委員会 『県営圃場整備国東川南地区関係発掘調査報告書』 国東町文化財調査報告書17 1998
- 14 佐伯市教育委員会 『汐月遺跡』 佐伯市文化財調査報告書 1990
- 15 下川達彌 「滑石製石鍋出土地名表（九州・沖縄）」 『九州文化史研究所紀要』 29 九州大学九州文化史研究施設 1984

宮崎県

- 1 えびの市教育委員会 『昌明寺遺跡』 えびの市埋蔵文化財調査報告書30 2001
- 2 都城市教育委員会 『取添遺跡』 都城市文化財調査報告書15 1991
- 3 都城市教育委員会 『正坂原遺跡』 都城市文化財調査報告書25 1993
- 4 宮崎県教育委員会 『蒲田・入料・堂地西・平畑・堂地東・熊野原遺跡』 宮崎学園都市遺跡発掘調査報告書2 1988
- 5 宮崎県教育委員会 『車坂城西野城跡』 宮崎学園都市遺跡発掘調査報告書4 1988
- 6 宮崎県教育委員会 『穂北城跡』 1992
- 7 宮崎県教育委員会 『妙見遺跡・平原遺跡・野久首遺跡』 埋蔵文化財調査報告書2 1994
- 8 宮崎県教育委員会 『天神河内第1遺跡』 1994
- 9 宮崎県教育委員会 『大塚遺跡』 1994
- 10 下川達彌 「滑石製石鍋出土地名表（九州・沖縄）」 『九州文化史研究所紀要』 29 九州大学九州文化史研究施設 1984

鹿児島県

- 1 出水市教育委員会 『荘貝塚』 出水市文化財調査報告書1 1979
- 2 市来町教育委員会 『上城結城跡』 市来町埋蔵文化財発掘調査報告書7 2000
- 3 鹿児島県教育委員会 『薩摩国府跡・国分寺跡』 1975
- 4 鹿児島県教育委員会 『放光寺遺跡』 鹿児島県埋蔵文化財発掘調査報告書2 1976
- 5 鹿児島県教育委員会 『中尾田遺跡』 鹿児島県埋蔵文化財発掘調査報告書15 1981
- 6 鹿児島県教育委員会 『山崎B遺跡』 鹿児島県埋蔵文化財発掘調査報告書18 1982
- 7 鹿児島県教育委員会 『小瀬戸遺跡・建馬場遺跡・松木田遺跡』 鹿児島県埋蔵文化財発掘調査報告書19 1982
- 8 鹿児島県教育委員会 『小山遺跡・谷ノ口遺跡・宮後遺跡・上城城址』 鹿児島県埋蔵文化財発掘調査報告書20 1982
- 9 鹿児島県教育委員会 『成岡遺跡・西ノ平遺跡・上ノ原遺跡』 鹿児島県埋蔵文化財発掘調査報告書28 1983
- 10 鹿児島県教育委員会 『大隈地区埋蔵文化財分布調査報告書 - 昭和58年度 -』 鹿児島県埋蔵文化財調査報告書29 1984
- 11 鹿児島県教育委員会 『成岡遺跡Ⅱ』 鹿児島県埋蔵文化財調査報告書35 1987
- 12 鹿児島県教育委員会 『国分・隼人テクノポリス建設地区埋蔵文化財分布調査報告書』 鹿児島県埋蔵文化財調査報告書 37 1986
- 13 鹿児島県教育委員会 『奄美地区埋蔵文化財分布調査報告書Ⅲ』 鹿児島県埋蔵文化財調査報告書56 1991
- 14 鹿児島県教育委員会 『北薩・伊佐地区埋蔵文化財分布調査報告書（Ⅱ）』 鹿児島県埋蔵文化財調査報告書65 1993
- 15 鹿児島県立埋蔵文化財センター 『針原遺跡（伝川上氏墓跡）』 鹿児島県立埋蔵文化財センター発掘調査報告書8 1994
- 16 鹿児島県立埋蔵文化財センター 『沖田岩戸遺跡』 鹿児島県立埋蔵文化財センター発掘調査報告書26 2000
- 17 鹿児島県立埋蔵文化財調査室 『鹿児島大学埋蔵文化財調査室年報Ⅴ』 1990
- 18 鹿児島県立埋蔵文化財調査室 『鹿児島大学埋蔵文化財調査室年報Ⅵ』 1991
- 19 鹿児島県立埋蔵文化財調査室 『鹿児島大学埋蔵文化財調査室年報Ⅶ』 1992
- 20 笠利町教育委員会 『城遺跡・下山田遺跡・ケジⅢ遺跡』 笠利町文化財調査報告書8 1986
- 21 笠利町教育委員会 『下山田Ⅲ遺跡（東地区）』 笠利町文化財報告書9 1988
- 22 鹿児島県笠利町教育委員会 『宇宿貝塚』 鹿児島県笠利町文化財調査報告書 1979
- 23 笠利町歴史民俗資料館 『宇宿貝塚発掘写真集』 2 1996
- 24 加世田市教育委員会 『上加世田遺跡Ⅰ』 加世田市埋蔵文化財調査報告書3
- 25 喜界町教育委員会 『オン畑遺跡・巻畑B遺跡・巻畑C畑遺跡・池ノ底散布地』 喜界町埋蔵文化財調査報告書5 1993
- 26 喜界町教育委員会 『向田遺跡』 喜界町埋蔵文化財調査報告書6 1994
- 27 喜界町教育委員会 『提り遺跡・後田遺跡・水口遺跡・竿ヶ遺跡』 喜界町埋蔵文化財発掘調査報告書7 1996
- 28 金峰町教育委員会 『牟礼ヶ城跡』 金峰町埋蔵文化財発掘調査報告書4 1993
- 29 金峰町教育委員会 『小中原遺跡』 金峰町埋蔵文化財発掘調査報告書6 1995
- 30 金峰町教育委員会 『持鉢松遺跡』 金峰町埋蔵文化財発掘調査報告書9 1998
- 31 熊本大学考古学研究室 『ハンタ遺跡 付喜界島遺跡分布調査』 研究室研究室活動報告21 1986
- 32 栗林文夫 「滑石製石鍋出土遺跡地名表 - 鹿児島県 -」 『大河』 5 大河洞人会 1994
- 33 下川達彌 「滑石製石鍋出土地名表（九州・沖縄）」 『九州文化史研究所紀要』 29 九州大学九州文化史研究施設
- 34 佐藤伸二 「南島の須恵器」 『東洋文化』 48・49併合 1970
- 35 川内市教育委員会 『国指定史跡薩摩国分寺跡』 1985
- 36 奄美町教育委員会・奄美考古学会 『手広遺跡』 1984
- 37 隼人町教育委員会 『菩提遺跡』 1998
- 38 菱刈町教育委員会 『寺山遺跡・年ノ宮遺跡』 菱刈町埋蔵文化財調査報告書6 1991
- 39 樋脇町教育委員会 『水湊遺跡』 樋脇町埋蔵文化財調査報告書1 1994

- 40 村上恭通 「トカラ出土の陶質土器と石鍋」 『奄美考古』創刊号 奄美考古学研究会 1988
- 41 熊本大学考古学研究室 『玉城遺跡』 研究室研究室活動報告19 1985
- 42 阿久根市教育委員会 『鳥越古墳群・大蔵庵遺跡・北山遺跡』 阿久根市埋蔵文化財調査報告書3 1997
- 43 木下尚子氏御教示

沖縄県

- 1 安里進 「グスク時代開始期の若干の問題について」 『沖縄県立博物館紀要』1 1975
- 2 糸満市教育委員会 『大里伊田慶名原遺跡』 糸満市文化財調査報告書4 1983
- 3 浦添市教育委員会 『浦添城跡発掘調査報告書』 浦添市文化財調査報告書9 1985
- 4 沖縄県教育委員会 『沖縄の遺跡分布』 沖縄県文化財調査報告10 1977
- 5 沖縄県教育委員会 『稲福遺跡発掘調査報告書（上御願地区）』 沖縄県文化財調査報告書50 1983
- 6 沖縄県教育委員会 『名護貝塚』 沖縄県文化財調査報告書63 1985
- 7 沖縄県教育委員会 『牧港貝塚・真久原貝塚』 沖縄県文化財調査報告書65 1985
- 8 沖縄県教育委員会 『伊原遺跡』 沖縄県文化財調査報告書73 1986
- 9 沖縄県教育委員会 『下田原・大泊浜貝塚』 沖縄県文化財調査報告書74 1986
- 10 沖縄県教育委員会 『北谷町砂辺サーク原遺跡』 沖縄県文化財調査報告書81 1987
- 11 沖縄県教育委員会 『グスク分布調査報告書（Ⅱ）』 沖縄県文化財調査報告書94 1990
- 12 沖縄県教育委員会 『阿波根古島遺跡』 沖縄県文化財調査報告書96 1990
- 13 沖縄県教育委員会 『恩納村熱田貝塚発掘ニュース』 1978
- 14 沖縄県教育委員会 『掘り出された沖縄の歴史』 1982
- 15 沖縄県教育委員会 『安仁屋トゥンヤマ遺跡』 沖縄県文化財調査報告書105 1992
- 16 沖縄県教育委員会 『グスク分布調査報告書（Ⅲ）- 八重山諸島 -』 沖縄県文化財調査報告書113 1994
- 17 沖縄県教育委員会 『カイジ浜貝塚』 沖縄県文化財調査報告書115 1984
- 18 沖縄県教育委員会 『平敷屋トウバル遺跡』 沖縄県文化財調査報告書125 1996
- 19 沖縄県教育委員会 『喜友名貝塚・喜友名グスク』 沖縄県文化財調査報告書134 1999
- 20 勝連町教育委員会 『平敷屋古島遺跡発掘調査報告書』 勝連町の文化財13 1991
- 21 勝連町教育委員会 『勝連町の遺跡』 勝連町の文化財17 1993
- 22 嘉手納町教育委員会 『嘉手納町の遺跡 - 詳細分布調査 -』 嘉手納町の文化財2 1995
- 23 嘉手納町教育委員会 『屋良グスク』 嘉手納町文化財調査報告書1 1994
- 24 宜野湾市教育委員会 『宜野湾市の文化財』 宜野湾市文化財調査報告書10 1982
- 25 宜野湾市教育委員会 『土に埋もれた宜野湾』 1989
- 26 具志頭村教育委員会 『具志頭村の遺跡』 具志頭村文化財調査報告書3 1986
- 27 国頭村教育委員会 『国頭村の遺跡』 国頭村文化財調査報告書2 1987
- 28 佐敷村教育委員会 『佐敷グスク』 1980
- 29 佐敷町教育委員会 『佐敷下代原遺跡』 佐敷町文化財調査報告書3 2001
- 30 玉城村教育委員会 『糸数城跡』 玉城村文化財調査報告書1 1993
- 31 北谷町教育委員会 『北谷町の遺跡 - 詳細分布調査報告書 -』 北谷町文化財調査報告書14 1994
- 32 北谷町教育委員会 『玉代勢原遺跡』 北谷町文化財調査報告書13 1993
- 33 北谷町教育委員会 『後兼久原遺跡展』 1996
- 34 豊見城村教育委員会 『伊良波東遺跡』 豊見城村文化財調査報告書2 1987
- 35 豊見城村教育委員会 『高嶺古島遺跡』 豊見城村文化財調査報告書4 1990
- 36 名護市教育委員会 『名護市の遺跡（2）』 名護市文化財調査報告書4 1982
- 37 那覇市教育委員会 『ヒヤジョー毛遺跡』 那覇市文化財調査報告書26 1994
- 38 那覇市教育委員会 『銘苅原遺跡』 那覇市文化財調査報告書35 1997
- 39 西原町教育委員会 『我謝遺跡』 西原町文化財調査報告書4 1983
- 40 南風原町教育委員会 『南風原町の遺跡』 南風原町文化財調査報告書1 1993
- 41 平良市教育委員会 『住屋遺跡』 平良市文化財調査報告書2 1992
- 42 琉球大学考古学研究会 『稲福村落第1次調査報告書』 1971
- 43 金武正紀 『土器→無土器→土器-八重山考古学編年思案-』 『南島考古』14 1994
- 44 宜野湾市教育委員会 『都市計画街路大謝名・真志喜線建設工事関係埋蔵文化財緊急発掘調査概報』 宜野湾市文化財調査報告書27 1998
- 45 宜野湾市教育委員会 『真志喜森川原遺跡』 宜野湾市文化財調査報告書18 1998