

写 真 图 版



写真1 I区 (南より)



写真2 II区 (西より)



写真3 III区 (東より)



写真4 IV区 (東より)



写真5 I区 (南より)



写真6 II区 (南より)



写真7 III区 (西より)



写真8 IV区 (西より)



写真9 1号竪穴住居址（西より）



写真10 1号竪穴住居址竈（南より）



写真11 2号竪穴住居址（東より）



写真12 2号竪穴住居址竈（東より）



写真13 2号竪穴住居址遺物出土状況



写真14 3～8号竪穴住居址（南より）



写真15 3号竪穴住居址（南より）

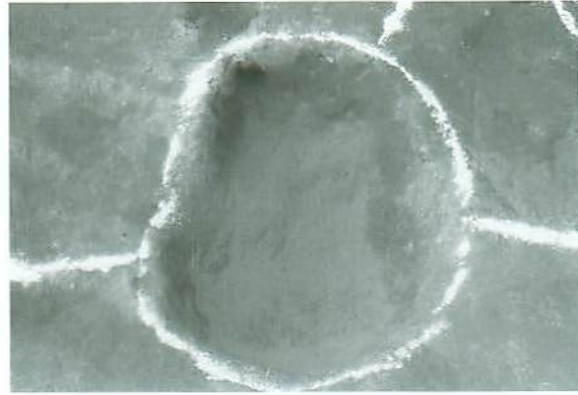


写真16 3号竪穴住居址竈（南より）



写真17 4号竪穴住居址（東より）




写真18 4号竪穴住居址竈（東より）

図版4 9407調査地点



写真19 5号竪穴住居址（東より）



写真20 5号竪穴住居址竈（東より）



写真21 6号竪穴住居址（東より）



写真22 6号竪穴住居址竈（東より）



写真23 7号竪穴住居址（西より）




写真24 7号竪穴住居址竈（西より）



写真25 8号竪穴住居址（南より）



写真26 9号竪穴住居址（南より）





写真27 1号掘立柱建物址（南より）





写真28 2号掘立柱建物址（南より）

図版6 9407調査地点出土遺物1














写真1 調査区近景（東より）



写真2 調査区全景（北より）

図版12 9412調査地点



写真3 1号竪穴住居址（東より）



写真4 2号竪穴住居址（西より）



写真5 3号竪穴住居址（東より）



写真6 4号竪穴住居址（北より）



写真7 5号竪穴住居址（東より）



写真8 6号竪穴住居址（西より）



写真9 6号竪穴住居址竈（西より）



写真10 7号竪穴住居址（東より）



写真11 溝状遺構（東より）



写真12 籾殻出土状況



写真13 集石遺構（東より）



写真14 鉄製品出土状況



写真15 調査風景（北より）



写真1 調査区全景（東より）



写真2 調査区全景（北西より）




写真3 1号竖穴住居址 (南より)



写真4 1号竖穴住居址竈断面 (西より)



写真5 柱穴検出状況 (北より)

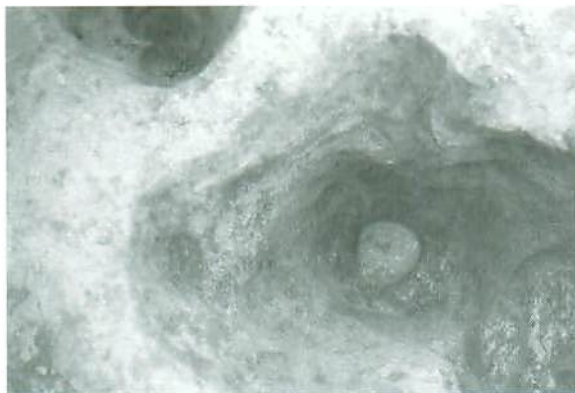


写真6 7号柱穴根石検出状況



写真7 1号溝土層断面 (西より)



写真1 調査区全景（西より）



写真2 1号竪穴住居址（北より）



写真3 1号竪穴住居址完掘状況（東より）



写真4 1号溝断面（西より）



写真5 調査区西壁（東より）






写真1 調査区全景（北より）



写真2 1号竖穴住居址（西より）



写真3 2号竪穴住居址（北東より）



写真4 1号墓（西より）



写真5 1号墓 (南より)

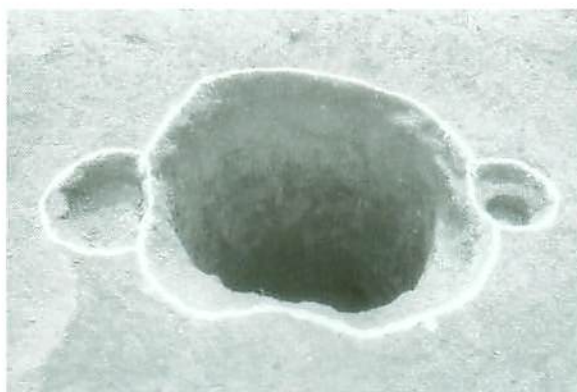


写真6 1号井戸 (東より)



写真7 1号井戸上層出土状況 (北より)



写真8 1号井戸青磁・瓦器出土状況



写真9 1号井戸銅銭出土状況

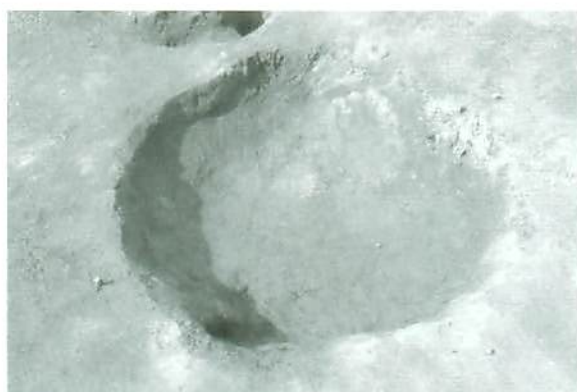


写真10 3号土坑 (南より)



写真11 4号土坑 (南より)



写真12 4号土坑遺物出土状況 (北西より)








写真1 調査区近景（東より）



写真2 第1トレンチ全景（東より）



写真3 第2トレンチ全景（東より）



写真4 第3トレンチ全景（東より）



写真5 第4トレンチ全景（南より）



写真6 第2トレンチ遺物出土状況(南より)



写真7 第2トレンチ道路址検出状況(西より)



写真8 1号竪穴住居址（東より）



写真9 2・3号竪穴住居址（西より）



写真10 4号竪穴住居址（南より）



写真11 4号竪穴住居址竈（南より）



写真12 5号竪穴住居址（南東より）




写真13 5号竪穴住居址竈（南東より）



写真14 6号竪穴住居址（南東より）



写真15 6号竪穴住居址竈（南より）










写真1 調査区東部全景（西より）



写真2 調査区西部全景（北西より）



写真3 10号溝 (北より)



写真4 19・55号溝切り合い状況 (北東より)



写真5 25号竪穴住居址竈と周囲の土器 (南より)



写真6 25号竪穴住居址甑出土状況 (南より)



写真7 25号竪穴住居址と覆土廃棄土器 (北西より)



写真8 25号竪穴住居址廃棄土器詳細 (1) (東より)



写真9 25号竪穴住居址廃棄土器詳細 (2) (東より)



写真10 25・50・65号竪穴住居址 (北西より)



写真11 5号竪穴住居址（西より）



写真12 65号竪穴住居址（東より）



写真13 7号竪穴住居址（南より）



写真14 6号方形竪穴遺構（北より）



写真15 46号方形竪穴遺構（南より）



写真16 75号方形竪穴遺構（西より）



写真17 85号掘立柱建物址（西より）



写真18 95号掘立柱建物址（南東より）



写真19 冠雪の現場（東南より）



写真20 調査区南壁（西より）



写真21 土層断面（H-1-3区）（北西より）



写真22 縄文土器出土状況（北より）



写真23 調査風景（西より）



