

## 図 版



平原古墳群第8次調査参加者の面々（東トレンチにて）2023/9/2



図版 1

平原古墳群



1 3号墳の現状（西から）



2 3号墳の現状（東から）



1 9号墳の現状（写真中央の  
伐採枝のある箇所、奥の円  
丘は10号墳）（東から）



2 10号墳の現状（東から）



3 11号墳の現状（東から）







南西トレンチ全景（南西から）





1 南西トレンチ南側壁断面（西から）



2 南西トレンチ北側壁断面（南から）





1 南西トレンチ石材集積部（検出時）



2 南西トレンチ石材集積部（一部石材取り上げ後）




3 南西トレンチ土師器出土状況（1）



4 南西トレンチ土師器出土状況（2）





南西トレンチ（一部石材取り上げ後）オルソ画像





1 3号墳墳丘と東トレンチ（東から）



2 東トレンチ全景（東から）



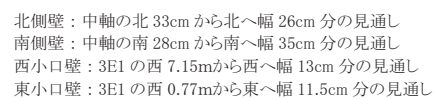


1 東トレンチ北側壁断面（南東から）



2 東トレンチ石材集積部





東トレンチオルソ画像






3号墳出土土師器



図版 11




1 3号墳出土須恵器（外面）



2 3号墳出土小型丸底壺



3 3号墳出土土石材（1）



4 3号墳出土土石材（2）





1 3号墳出土須恵器（内面）



2 3号墳出土須恵器5の調整痕（左：外面，右：内面）



3 3号墳出土須恵器6の調整痕（左：外面，右：内面）





上の園古墳群出土として高森町含藏寺に保管されていた土器





須恵器甕





1 須恵器蓋坏、高坏蓋・坏部、臚



2 須恵器臚 (1)



3 須恵器短頸壺



4 須恵器臚 (2)



5 須恵器高坏脚部 (1)



6 須恵器高坏脚部 (2)





1 須恵器提瓶



2 土師器高坏脚部



3 土師器蓋





1 須恵器短頸壺 11 の内面



2 須恵器高坏脚部 5 の破断面と穿孔箇所



3 須恵器高坏脚部 5 の火焰形透孔 (1)



4 須恵器高坏脚部 5 の火焰形透孔 (2)



# 報告書抄録

ふりがな	ひらばるこふんぐんちょうさほうこく かみのそのこふんぐんしゅつどとしてほかんされていたどきせいりほうこく							
書名	平原古墳群調査報告 5 上の園古墳群出土として保管されていた土器整理報告							
シリーズ名	考古学研究室報告							
シリーズ番号	59							
編集者名	向井 悠里子（むかい ゆりこ）							
発行機関	熊本大学文学部考古学研究室							
所在地	〒 860-8555 熊本県熊本市中央区黒髪 2 丁目 40-1 TEL. 096-344-2111（代表）							
発行年月日	2024 年 3 月 31 日							
ふりがな	所在地	コード		北緯	東経	調査期間	調査面積	調査原因
所収遺跡名		市町村	遺跡番号					
ひらばるこふんぐん 平原古墳群	くまもとけん 熊本県 あそし 阿蘇市 やまだ 山田 あざひらばる 字平原	43214	068	32° 58′ 58″	131° 05′ 03″	2023/08/18 ～ 2023/09/05 計 19 日間	12.5 m <sup>2</sup>	学術調査
所収遺跡	種別	時代		遺構	遺物	特記事項		
平原 3 号墳	古墳	古墳時代 中期中葉		墳丘	土師器・須恵器・ 石材	墳丘南西・東側の墳端位置の確認 2019 年度調査所見の修正		
備考	北緯と東経は 6 号墳墳頂の基準点 H1 の世界測地系による数値である。							
ふりがな	所在地	コード		北緯	東経	調査期間	調査面積	調査原因
所収遺跡名		市町村	遺跡番号					
かみ そのこふんぐん 上の園古墳群	くまもとけん 熊本県 あそぐんたかもりまち 阿蘇郡高森町 たかもり 高森 あざかみのその 字上 園	43428	023	32° 48′ 44″	131° 07′ 35″	1・2 号墳： 1948 年 10 月 3 号墳： 1949 年 3 月 4 号墳： 1973 年 4 月	—	1～3 号墳： 旧高森中学校新築工事 4 号墳：畑地耕作
所収遺跡	種別	時代		遺構	遺物	特記事項		
上の園 1 号墳	古墳	古墳時代後期		箱式石棺か	土師器・須恵器 (金属製品は本書 未掲載)	長目塚古墳前方部出土土器の混入 (この中に陶質土器、漢城期の百済 土器と思われる資料あり)		
上の園 2 号墳				箱式石棺か				
上の園 3 号墳				横穴式石室か				
上の園 4 号墳				石蓋土壇墓				
備考	北緯と東経は国土地理院電子国土 Web による「高森中学校跡」記念碑辺りの数値である。							



## 2023 年度 考古学研究室の足跡

4 月 1 日	杉井 健 熊本大学大学院人文社会科学研究所教授に就任 学部生 8 名進学、大学院博士前期課程 2 名入学
5 月 16 日	第 1 回熊本大学考古学セミナー「琉球列島の考古学」 熊本大学埋蔵文化財調査センター 新里亮人氏 伊仙町教育委員会 與嶺友紀也氏
5 月 28 日	小畑弘己教授 日本考古学協会第 89 回総会研究発表会 セッション 2 「土器は何を語るかー学術変革領域研究（A）『土器を掘る』の中間報告ー」
6 月 13 日	小畑弘己教授 学術変革領域研究（A）「土器を掘る」2023 年度公開セミナー「第二の発掘から第三の発掘へー土器圧痕法の過去・現在・未来ー」
6 月 22・23 日	小畑弘己教授 岡山市彦崎貝塚出土土器圧痕調査（学生 1 名同行）
7 月 6・7 日	小畑弘己教授 始良市前田遺跡出土土器圧痕調査（学生 1 名同行）
7 月 20・21 日	久保田慎二准教授 山鹿市方保田東原遺跡出土土器使用痕調査（学生 2 名同行）
8 月 18 日～9 月 5 日	熊本県阿蘇市にて平原古墳群 3 号墳の発掘調査
8 月 20・21 日	小畑弘己教授 韓国木浦大学校博物館新石器時代土器圧痕調査（学生 1 名同行）
9 月 25 日～9 月 27 日	杉井 健教授 錦町亀塚古墳群の測量調査（学生 1 名同行）
11 月 1 日～11 月 3 日	大学院集中講義「文化行政特論」 新潟市歴史博物館館長 坂井秀弥先生
11 月 6 日	久保田慎二准教授 玉名市大原遺跡出土土器使用痕調査（学生 2 名同行）
12 月 19 日	第 2 回熊本大学考古学セミナー「食文化の考古学①」 金沢大学古代文明・文化資源学研究所 小林正史氏
1 月 15 日	卒業論文提出 大道優奈「九州における戦争遺跡研究」 岡本久遠「九州出土の弥生時代の素環刀」 田中 敦「弥生時代後期から古墳時代前期の菊池川流域における煮沸器の使用痕分析」 森次みお「石製表飾研究における三次元計測の活用」
2 月 5・13 日	卒業論文口頭試問会
2 月 10 日	杉井 健教授 日本考古学協会 カフェ de 考古学 2023 第 6 回「近年の災害と埋蔵文化財について」
3 月 25 日	学位授与式 学部生 4 名を送る
3 月 29 日	『考古学研究室報告』第 59 集刊行



## 考古学研究室報告 第 59 集

発行年月日 2024年 3 月29日

編集・発行 熊本大学文学部考古学研究室  
〒860-8555 熊本市中央区黒髪 2 丁目40-1  
Tel. 096-344-2111 (代表)

印刷 シモダ印刷株式会社  
〒862-0951 熊本市中央区上水前寺 2 丁目16-16  
Tel. 096-383-5512  
Fax. 096-386-5454