

# 版 圖

図版 1

河原第3遺跡2



河原第3遺跡近景



土層堆積状況



VI層遺物出土状況




3 トレンチ完掘状況




完掘状況

図版 3


河原第3遺跡2



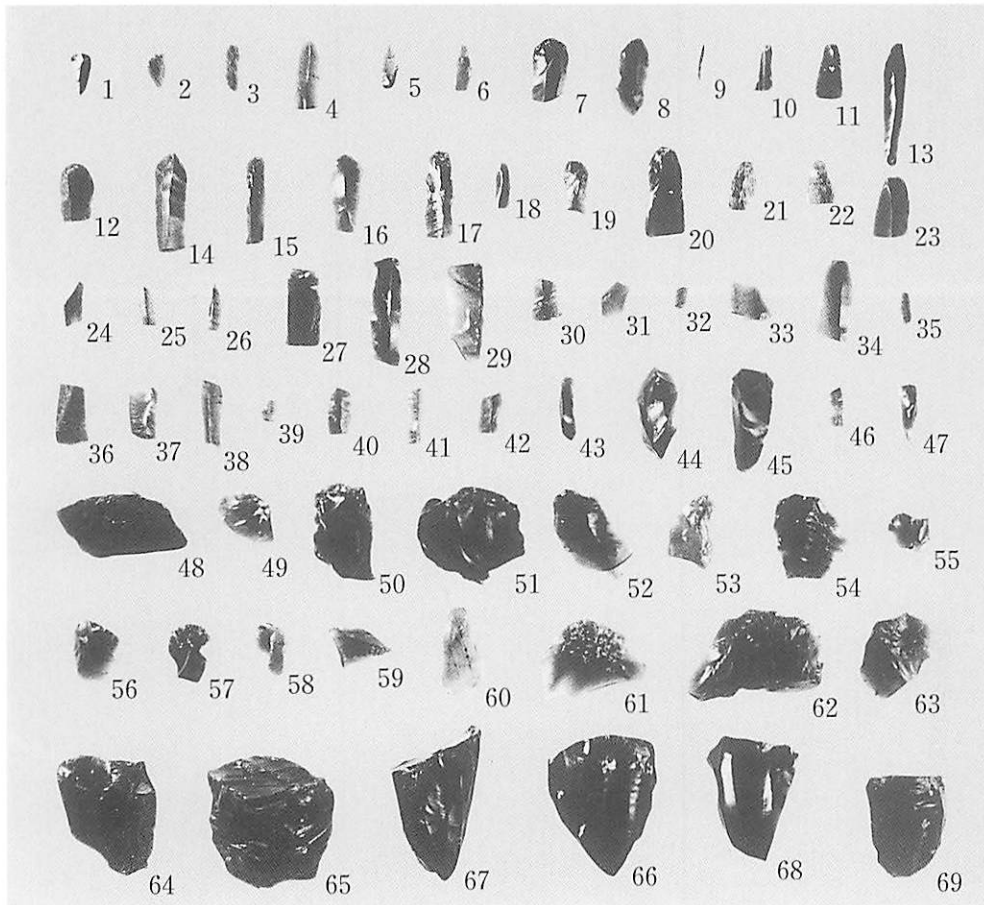
左) 表土層出土土器  
 中) I~IV層出土石器  
 右) IV層出土敲石  
 ④⑤は第1文化期出土遺物



I~V層出土土器 (外器面)  
 ①~③は第1文化期出土遺物

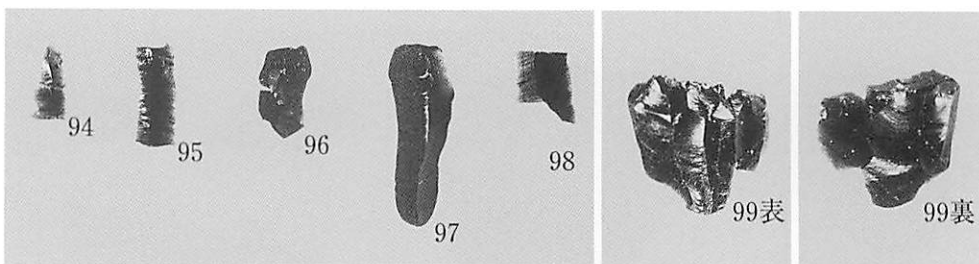


左) I~IV層出土土器 (内器面)  
 右) クラック内出土三稜尖頭器




第2文化期出土遺物  
 (黒曜石A・細石器)

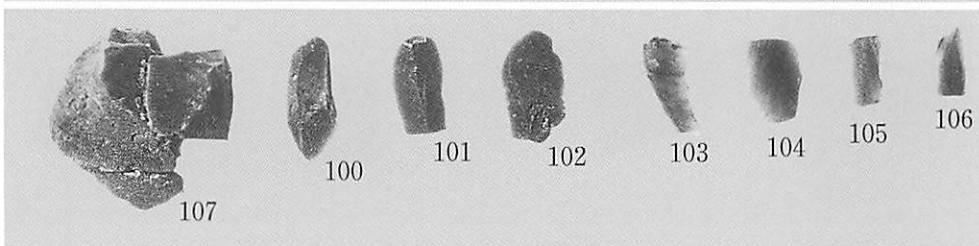
第2文化期出土遺物  
(黒曜石A・接合資料)



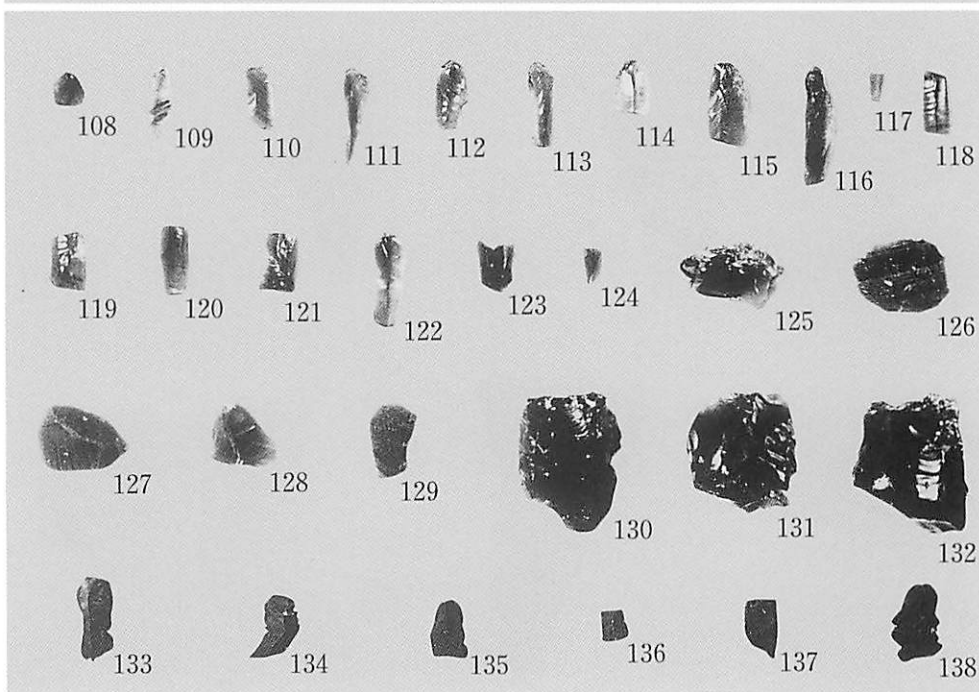
第2文化期出土遺物  
(黒曜石A・削器他)



第2文化期出土遺物  
(黒曜石B・黒曜石C)




第2文化期出土遺物  
(黒曜石D・黒曜石E)



図版 5


河原第3遺跡 2




第2文化期出土遺物 (安山岩・チャート・凝灰岩)




第3文化期出土遺物




第4文化期出土遺物



第 5 文化期出土遺物



第 6 文化期出土遺物



A T 下位出土遺物

## 報 告 書 抄 録

ふりがな	かわはらだいさんいせき							
書名	河原第3遺跡							
シリーズ名	考古学研究室報告							
シリーズ号	38							
編集者名	宮本 千恵子 (みやもと ちえこ)							
発行機関	熊本大学文学部考古学研究室							
所在地	〒860-8555 熊本県熊本市黒髪2丁目40-1 TEL.096-344-2111 (代表)							
発行年月日	2003年3月31日							
ふりがな 所収遺跡名	所在地	コード		北緯	東経	調査期間	調査面積	調査原因
		市町村	遺跡番号					
かわはらだい さんいせき 河原第3遺跡	熊本県 阿蘇郡 西原村 大字 河原字 大野	43432	082	32° 46′ 53″	130° 59′ 37″	20020324	17.6㎡	学術調査
						}		
						20020403		
						20020908		
						20020923		
所収遺跡	種別	時代	遺構	遺物	特記事項			
河原第3遺跡	包含地	旧石器時代 } 縄文時代	遺物包含層	縄文土器 細石器 台形石器 ナイフ形石器	細石刃石器群の検出 <sup>14</sup> C年代測定			

※北緯・東経は日本測地系による。