



# 圖 版




遺跡近景（北西より）




土層堆積状況（北より）




遺物出土状況（北より）  
露出している面はXIV層上面



左) 採集遺物 (1)(押型文土器)  
 右) 出土遺物 (剝片)



採集遺物 (2)



採集遺物 (3)

## 報 告 書 抄 録

ふりがな	かわはらだいさんいせき							
書名	河原第3遺跡							
シリーズ名	考古学研究室報告							
シリーズ号	36							
編集者名	安武 寛文							
発行機関	熊本大学文学部考古学研究室							
所在地	〒860-8555 熊本県熊本市黒髪2丁目40-1 TEL.096-344-2111 (代表)							
発行年月日	2001年3月31日							
ふりがな 所収遺跡名	所在地	コード		北緯	東経	調査期間	調査面積	調査原因
		市町村	遺跡番号					
かわはらだい さん 河原第3遺跡	熊本県 阿蘇郡 西原村 大字河 原字大 野	43432	082	32° 46' 53"	130° 59' 37"	20000907 ) 20000910	11m <sup>2</sup>	学術調査
所収遺跡	種別	主な時代		主な遺構	主な遺物		特記事項	
河原第3遺跡	包蔵地	旧石器時代 ) 縄文時代		礫群	細石刃 細石刃核			