

図 版




高熊古墳遠景（南から）

図版 1


高熊古墳



1 前方部第1トレンチ全景（南から）



2 前方部第2トレンチ全景（北から）



3 クビレ部第1トレンチ全景（北から）



4 前方部第1トレンチ周溝検出状況（北から）



5 クビレ部第1トレンチ古墳築造以前の溝（手前）および周溝（奥）検出状況（東から）


1 前方部第1トレンチ西壁
南半部土層断面（周溝と
古墳築造以前の溝の切り
合い関係）






2 前方部第2トレンチ西壁
土層断面（周溝部分）




3 クビレ部第1トレンチ西壁
北半部土層断面（周溝
部分）








1 家形埴輪 2 人物埴輪 3 人物埴輪台部 4 不明形象埴輪



1 須恵器器台 (1)




2




3


2 須恵器器台 (2)
3 須恵器甕



4 古墳築造以前の溝出土土器



1 その他の出土土器（弥生土器・土師器） 2 その他の出土土器（弥生土器甕脚部）



3 その他の出土土器（縄文土器・陶磁器）

報 告 書 抄 録

ふりがな	たかくまこふんだい1じ・だい2じちょうさがいよう							
書名	高熊古墳第1次・第2次調査概要							
シリーズ名	考古学研究室報告							
シリーズ番号	39							
編集者名	西嶋 剛広 (にしじま たかひろ)							
発行機関	熊本大学文学部考古学研究室							
所在地	〒860-8555 熊本県熊本市黒髪2丁目40-1 TEL.096-344-2111(代表)							
発行年月日	2004年3月31日							
ふりがな 所収遺跡名	所在地	コード		北緯	東経	調査期間	調査面積	調査原因
		市町村	遺跡番号					
たかくまこふん 高熊古墳	くまもとけん 熊本県 かもとぐん 鹿本郡 うえきまち 植木町 こが 古閑 てんじんびら 天神平	43385	056	32° 55′ 52″	130° 43′ 32″	20020301～ 20020311 20030310～ 20030313 20030808～ 20030825	36.6㎡ (2003年 8月の調査 面積)	学術調査
所収遺跡	種別	時代		遺構	遺物		特記事項	
高熊古墳	古墳	古墳時代中期		墳丘 周溝	円筒埴輪 形象埴輪 須恵器 土師器 弥生土器 縄文土器 陶磁器		墳端、周溝の確認	
備考	北緯と東経は世界測地系による。ただし、その数値は国土地理院ホームページの地形図閲覧システムによるもので、基準点測量によって得られたものではない。							