


圖 版

)


図版 1



上 航空写真
中 遠景 (南東側より)
下 近景 (南側より)



上 7号住居址 遺構面検出状況
下 7号住居址 III b層上面検出状況





上 7号住居址 焼土及び遺物出土状況
下 7号住居址 炭化材出土状況



上 7号住居址 完掘状況
下 第5トレンチ 遺構面検出状況



上 第5トレンチ 3号土壙
下 第5トレンチ 7号土壙



左上 出土及び採集石器 (縮尺1/2)
右上 出土土器 (縮尺1/3)
下 出土石皿 (縮尺1/4)

報告書抄録

ふりがな	たかばたあかたていせき							
書名	高畑赤立遺跡							
副書名	第三次発掘調査							
巻次								
シリーズ名	熊本大学考古学研究室活動報告							
シリーズ号	30							
編著者名	今村佳子							
編集機関	熊本大学文学部考古学研究室							
所在地	〒860 熊本県熊本市黒髪2-40-1 TEL096-342-2324							
発行年月日	1996年2月29日							
ふりがな	ふりがな	コード						
所収遺跡名	所在地	市町村	遺跡番号	北緯	東経	調査期間	調査面積	調査原因
あかたて 赤立遺跡	熊本県 阿蘇郡 蘇陽町 大字高畑	43-427		32° 46' 30"	131° 11' 32"	19950820 19950828	160m ²	学術調査
所収遺跡名	種別	主な時代	主な遺構	主な遺物	特記事項			
赤立遺跡	集落址	縄文～ 弥生時代	竪穴住居址1 土壌9	縄文土器 弥生土器 石器	石器製作址			

高畑赤立遺跡

研究室活動報告 30

発行年月日 1996年2月29日

編集・発行 熊本大学文学部考古学研究室

〒860 熊本市黒髪2-40-1

☎096-342-2324

印刷 下田印刷

〒860 熊本市南熊本3丁目1-3

☎096-362-7171